







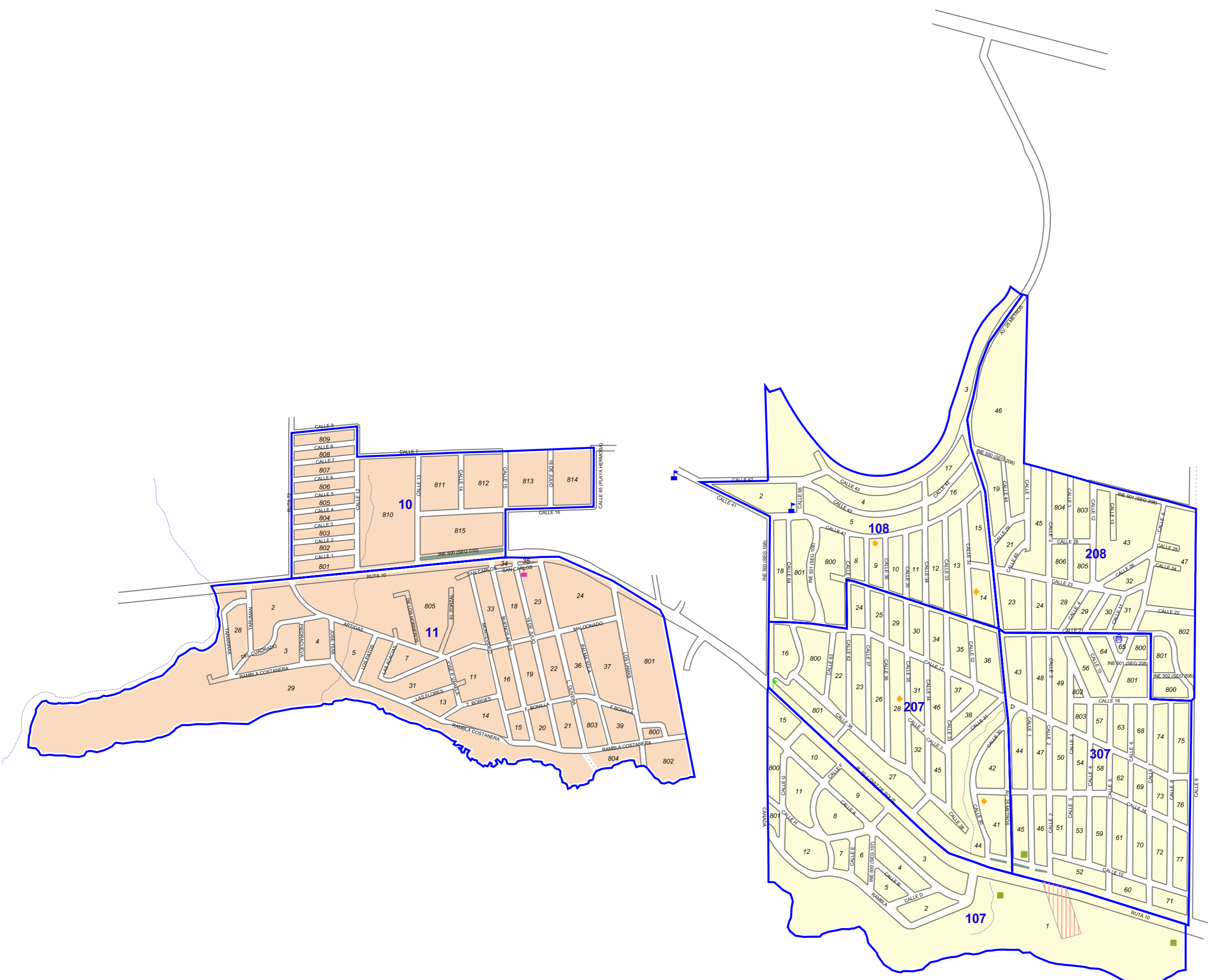
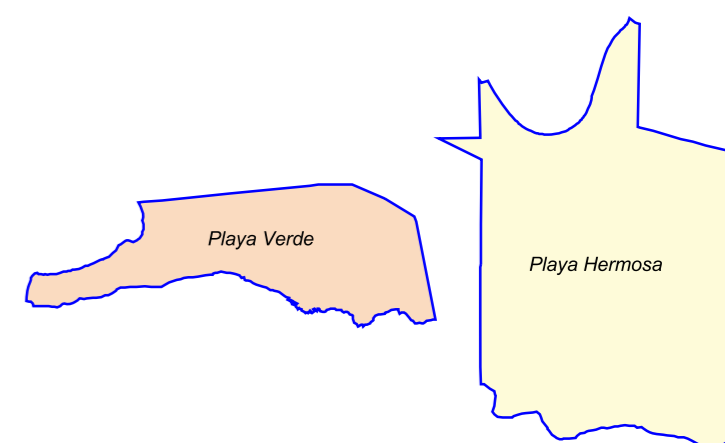


## REFERENCIAS

### Servicios Generales

-  OSE
-  UTE
-  Serv. de Salud
-  Intendencia/Junta Local
-  Policía/Bomberos
-  Centros de Enseñanza
-  Cementerio
-  Iglesia/Templo
-  Centros de Deportes
-  Mojón Km.
-  Constr. Notable

-  Límite de Sección Censal
-  Límite de Segmento Censal
-  Zona Censal
-  Asentamientos Irregulares
-  Ríos, arroyos y cañadas
-  Vías Férreas
-  Límites Visuales
-  Plazas y Canteros




**INE** INSTITUTO NACIONAL DE ESTADÍSTICA  
 División Servicios Técnicos - Unidad de Cartografía

Departamento *Localidad*  
**MALDONADO** *Playa Hermosa y Playa Verde*

CÓDIGOS CENSALES		
Departamento	Localidades	Sección
10	954 - Playa Hermosa 955 - Playa Verde	5

Fecha de ACTUALIZACIÓN CARTOGRÁFICA **Julio, 2004** **Lámina 1de1**

Escala  1:10000 **Enero, 2006**