


















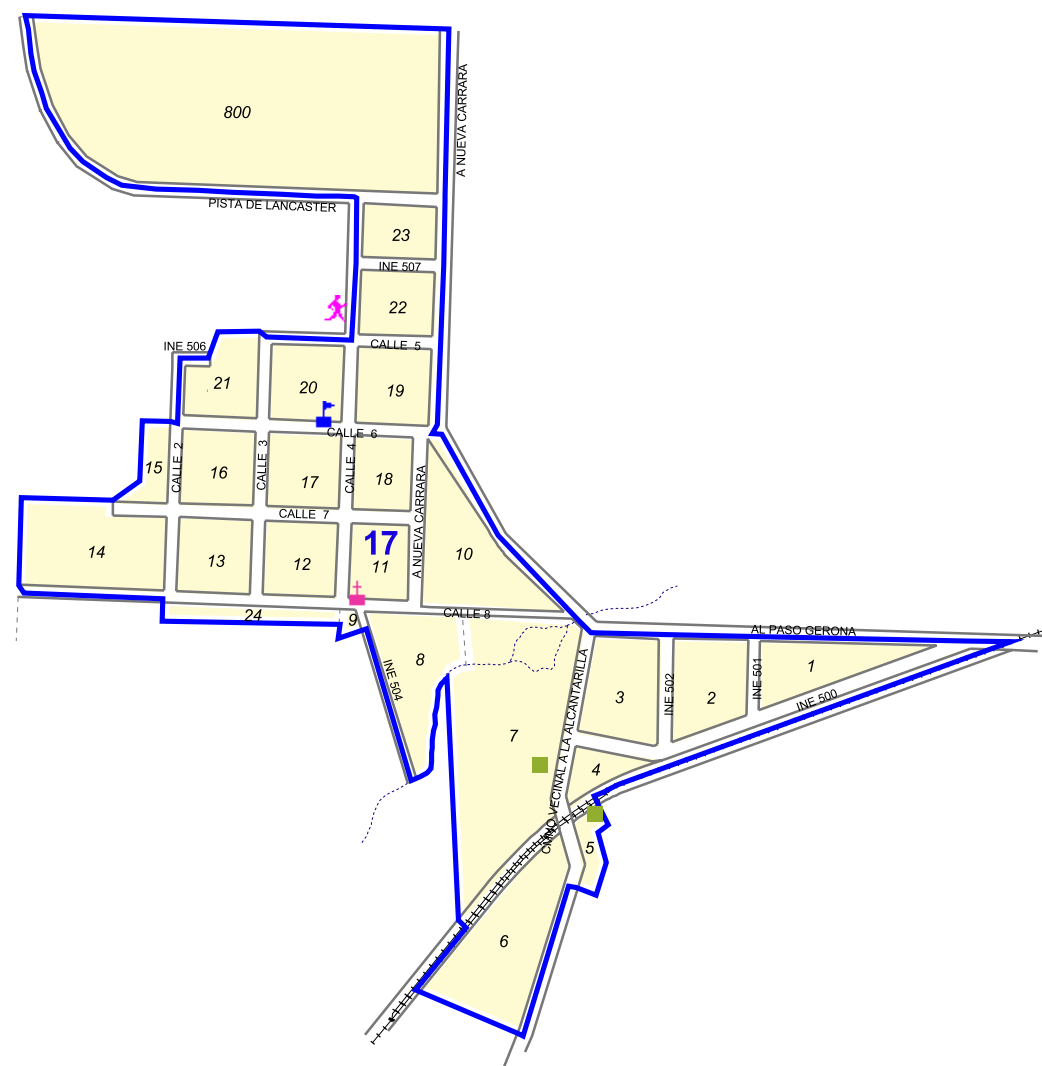


## REFERENCIAS

### Servicios Generales

- |                                                                                                               |                                                                                                             |
|---------------------------------------------------------------------------------------------------------------|-------------------------------------------------------------------------------------------------------------|
|  OSE                       |  Cementerio              |
|  UTE                       |  Iglesia/Templo          |
|  Serv. de Salud            |  Centros de Deportes     |
|  Intendencia/Junta Local   |  Mojón Km.               |
|  Policía/Bomberos          |  Constr. Notable         |
|  Centros de Enseñanza      |                                                                                                             |
|  Límite de Sección Censal  |  Ríos, arroyos y cañadas |
|  Límite de Segmento Censal |  Vías Férreas            |
|  Zona Censal               |  Límites Visuales        |
|  Asentamientos Irregulares |  Plazas y Canteros       |




**INE** INSTITUTO NACIONAL DE ESTADÍSTICA  
 División Servicios Técnicos - Unidad de Cartografía

Departamento **Maldonado** Localidad **Gerona**

**Maldonado Gerona**

CÓDIGOS CENSALES		
Departamento	Localidad	Sección
10	823 - Gerona	3

Fecha de ACTUALIZACIÓN CARTOGRÁFICA **Julio, 2004** Lámina 1 de 1

Escala  1:10000 Fecha de IMPRESIÓN **Setiembre, 2005**