


















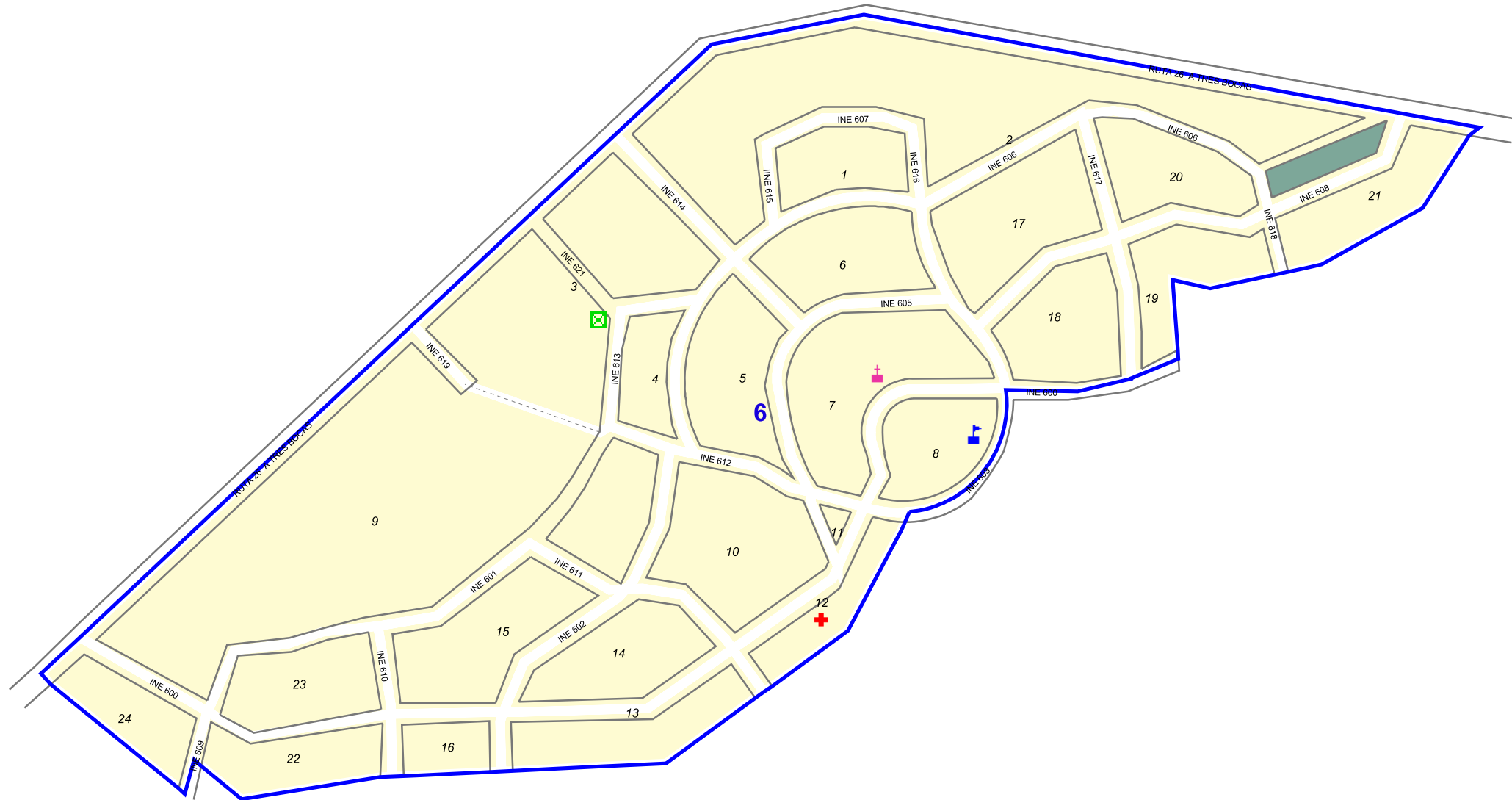




# REFERENCIAS

## Servicios Generales

-  OSE
-  UTE
-  Serv. de Salud
-  Intendencia/Junta Local
-  Policía/Bomberos
-  Centros de Enseñanza
-  Cementerio
-  Iglesia/Templo
-  Centros de Deportes
-  Mojón Km.
-  Constr. Notable
-  Limite de Sección Censal
-  Limite de Segmento Censal
-  Zona Censal
-  Asentamientos Irregulares
-  Rios, arroyos y cañadas
-  Vías Férreas
-  Límites Visuales
-  Plazas y Canteros



<b>INE</b> INSTITUTO NACIONAL DE ESTADÍSTICA		<small>División Servicios Técnicos - Unidad de Cartografía</small>	
Departamento		Localidad	
<b>PAYSANDU</b>		<b>Gallinal</b>	
<b>CÓDIGOS CENSALES</b>			
<small>Departamento</small> <b>11</b>	<small>Localidad</small> 953 - Gallinal	<small>Sección</small> <b>10</b>	 <b>Lámina 1de1</b>
Fecha de ACTUALIZACIÓN CARTOGRÁFICA <b>Julio, 2004</b>			
Escala		Fecha de IMPRESIÓN	
 <b>1:5000</b>		<b>Marzo, 2006</b>	