









REFERENCIAS



Servicios Generales

-  OSE
-  UTE
-  Serv. de Salud
-  Intendencia/Junta Local
-  Policía/Bomberos
-  Centros de Enseñanza
-  Cementerio
-  Iglesia/Templo
-  Centros de Deportes
-  Mojón Km.
-  Constr. Notable

-  Límite de Sección Censal
-  Límite de Segmento Censal
-  Zona Censal
-  Asentamientos Irregulares
-  Ríos, arroyos y cañadas
-  Vías Férreas
-  Límites Visuales
-  Plazas y Canteros



INSTITUTO NACIONAL DE ESTADÍSTICA
División Servicios Técnicos - Unidad de Cartografía

Departamento		Localidad		 N
PAYSANDÚ		La Tentación		
CÓDIGOS CENSALES				
Departamento	Localidad	Sección		Lámina 1de1
11	935	2		
Fecha de ACTUALIZACIÓN CARTOGRÁFICA				Julio, 2004
Escala				0 50 100 150 Meters  1:5000
				Fecha de IMPRESIÓN Febrero, 2006