









### REFERENCIAS

*Servicios Generales*

-  OSE
-  UTE
-  Serv. de Salud
-  Intendencia/Junta Local
-  Policia/Bomberos
-  Centros de Enseñanza
-  Cementerio
-  Iglesia/Templo
-  Centros de Deportes
-  Mojón Km.
-  Constr. Notable

-  Límite de Sección Censal
-  Límite de Segmento Censal
-  Zona Censal
-  Asentamientos Irregulares
-  Ríos, arroyos y cañadas
-  Vías Férreas
-  Límites Visuales
-  Plazas y Canteros

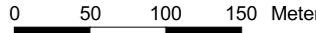
**INE** INSTITUTO NACIONAL DE ESTADÍSTICA  
 División Servicios Técnicos - Unidad de Cartografía

Departamento *Localidad*

**RIO NEGRO Barrio Anglo**

CÓDIGOS CENSALES		
Departamento	Localidad	Sección
12	722 - Barrio Anglo	1

Fecha de ACTUALIZACIÓN CARTOGRÁFICA **Julio, 2004** **Lámina 1de1**

Escala  **1:5000** Fecha de IMPRESIÓN **Diciembre, 2005**