






















### REFERENCIAS

- Servicios Generales**
-  OSE
  -  UTE
  -  Serv. de Salud
  -  Intendencia/Junta Local
  -  Policía/Bomberos
  -  Centros de Enseñanza
  -  Cementerio
  -  Iglesia/Templo
  -  Centros de Deportes
  -  Mojón Km.
  -  Constr. Notable
- 
-  Límite de Sección Censal
  -  Límite de Segmento Censal
  -  Zona Censal
  -  Asentamientos Irregulares
  -  Ríos, arroyos y cañadas
  -  Vías Férreas
  -  Límites Visuales
  -  Plazas y Canteros

<b>INE</b> INSTITUTO NACIONAL DE ESTADÍSTICA		División Servicios Técnicos - Unidad de Cartografía	
Departamento		Localidad	
<b>RIO NEGRO</b>		<b>San Javier</b>	
CÓDIGOS CENSALES			
Departamento	Localidad	Sección	
12	622 - San Javier	3	
Fecha de ACTUALIZACIÓN CARTOGRÁFICA			Julio, 2004
Escala			Lámina 1de1
0 50 100 150 200 Meters			Fecha de IMPRESIÓN
1:5000			Diciembre, 2005