




















### REFERENCIAS

Servicios Generales

-  OSE
-  UTE
-  Serv. de Salud
-  Intendencia/Junta Local
-  Policía/Bomberos
-  Centros de Enseñanza
-  Cementerio
-  Iglesia/Templo
-  Centros de Deportes
-  Mojón Km.
-  Constr. Notable
-  Límite de Sección Censal
-  Límite de Segmento Censal
-  Zona Censal
-  Asentamientos Irregulares
-  Ríos, arroyos y cañadas
-  Vías Férreas
-  Límites Visuales
-  Plazas y Canteros

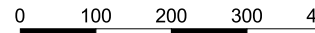


**INSTITUTO NACIONAL DE ESTADÍSTICA**  
División Servicios Técnicos - Unidad de Cartografía

Departamento **RIVERA** Localidad **Vichadero**

| CÓDIGOS CENSALES |           |         |
|------------------|-----------|---------|
| Departamento     | Localidad | Sección |
| 13               | 621       | 8       |

Fecha de ACTUALIZACIÓN CARTOGRÁFICA **Julio, 2004**

Escala  1:10000



**Lámina 1 de 1**  
Fecha de IMPRESIÓN **Enero, 2006**