




















REFERENCIAS

Servicios Generales

- | | |
|---|---|
|  OSE |  Cementerio |
|  UTE |  Iglesia/Templo |
|  Serv. de Salud |  Centros de Deportes |
|  Intendencia/Junta Local |  Mojón Km. |
|  Policía/Bomberos |  Constr. Notable |
|  Centros de Enseñanza | |
|  Límite de Sección Censal |  Ríos, arroyos y cañadas |
|  Límite de Segmento Censal |  Vías Férreas |
|  Zona Censal |  Límites Visuales |
|  Asentamientos Irregulares |  Plazas y Canteros |



INSTITUTO NACIONAL DE ESTADÍSTICA
División Servicios Técnicos - Unidad de Cartografía

Departamento

Localidad

SALTO

Rincón de Valentín

Departamento

Localidad

Sección

15

965 - Rincón de Valentín

4

Fecha de ACTUALIZACIÓN CARTOGRÁFICA

Julio, 2004

Lámina 1de1

Escala

0 100 200 300 Meters

Fecha de IMPRESIÓN

1:10000

Enero, 2006

