




REFERENCIAS

- Servicios Generales**
- OSE
 - UTE
 - Serv. de Salud
 - Intendencia/Junta Local
 - Policía/Bomberos
 - Centros de Enseñanza
 - Cementerio
 - Iglesia/Templo
 - Centros de Deportes
 - Mojón Km.
 - Constr. Notable
- Limites**
- Límite de Sección Censal
 - Límite de Segmento Censal
 - Zona Censal
 - Asentamientos Irregulares
 - Ríos, arroyos y cañadas
 - Vías Férreas
 - Límites Visuales
 - Plazas y Canteros



INSTITUTO NACIONAL DE ESTADÍSTICA
División Servicios Técnicos - Unidad de Cartografía

Departamento		Localidad	
SAN JOSÉ		Capurro	
CÓDIGOS CENSALES			
Departamento	Localidad	Sección	
16	925 - Capurro	2	
Fecha de ACTUALIZACIÓN CARTOGRÁFICA			Lámina 1de1
Julio, 2004			 N
Escala	 1:10000		
			Marzo, 2006