







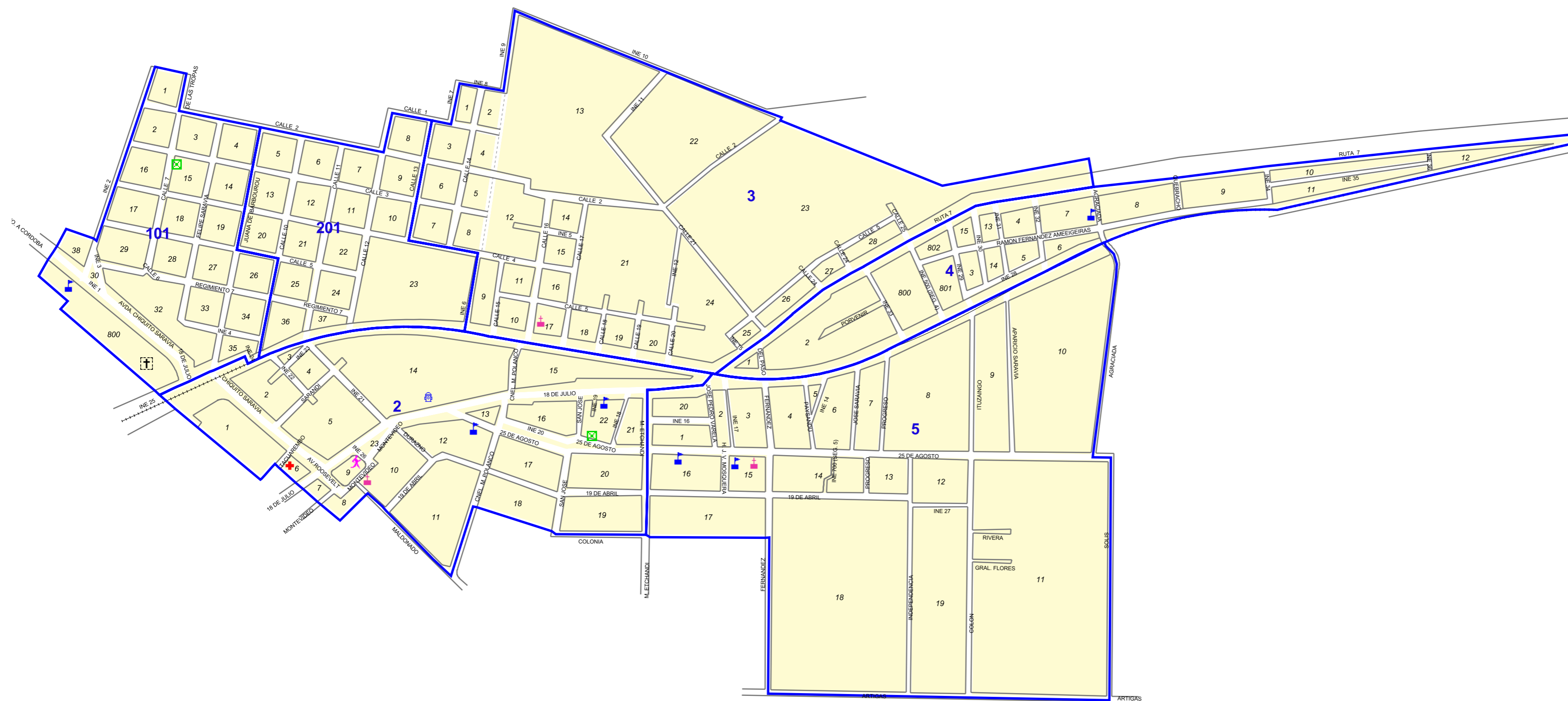


REFERENCIAS

Servicios Generales

-  OSE
-  UTE
-  Serv. de Salud
-  Intendencia/Junta Local
-  Policía/Bomberos
-  Centros de Enseñanza
-  Cementerio
-  Iglesia/Templo
-  Centros de Deportes
-  Mojón Km.
-  Constr. Notable

-  Límite de Sección Censal
-  Límite de Segmento Censal
-  Zona Censal
-  Asentamientos Irregulares
-  Ríos, arroyos y cañadas
-  Vías Férreas
-  Límites Visuales
-  Plazas y Canteros



INE INSTITUTO NACIONAL DE ESTADÍSTICA
División Servicios Técnicos - Unidad de Cartografía

Departamento Localidad

TREINTA Y TRES Santa Clara de Olimar

CÓDIGOS CENSALES		
Departamento	Localidad	Sección
19	521 - Santa Clara de Olimar	8

Fecha de ACTUALIZACIÓN CARTOGRÁFICA Julio, 2004

Lámina 1de1

Escala 0 100 200 300 Meters
1:10000

Fecha de IMPRESIÓN
Marzo, 2006