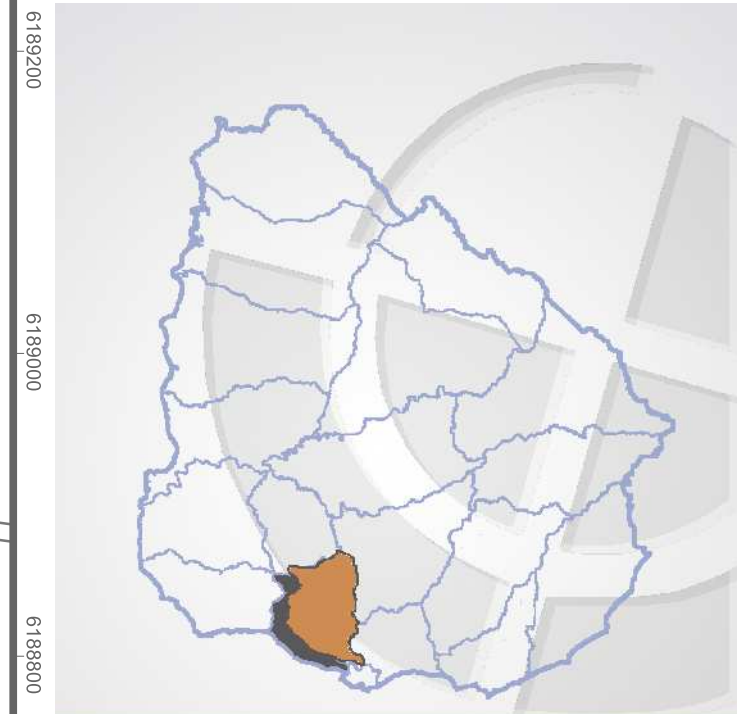
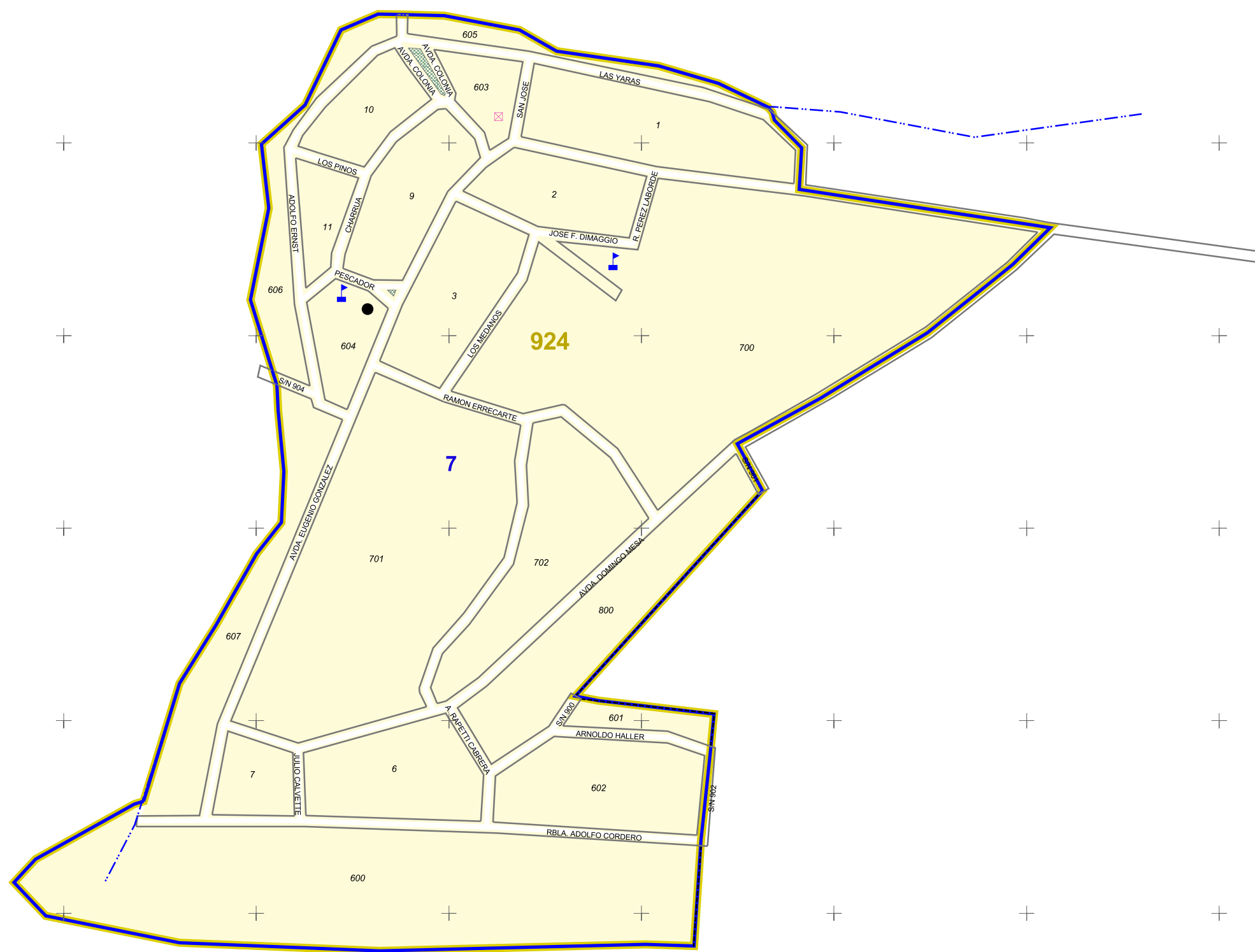


485800 486000 486200 486400 486600 486800 487000 487200



san José

6189200
6189000
6188800
6188600
6188400
6188200
6188000



REFERENCIAS

Localidad
924 Boca del Cufre

Sección Censal 5

CARTOGRAFÍA

- Manzanas
- Límites Visuales
- Vías Férreas
- Hidrografía
- Límite de Sección Censal
- Límite de Segmento Censal

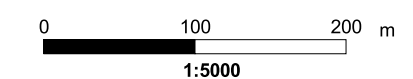
- Plazas y Canteros
- Conj. Habitacionales
- Asentamientos Irregulares
- Zona Censal

SERVICIOS

- Servicios Generales
- Enseñanza y Servicios Culturales
- Servicios Asistenciales
- Servicios Recreativos
- Otros Servicios
- Otras Referencias

INFORMACIÓN

Sistema de Referencia WGS 84
 Sistema de Proyección Universal Transversa de Mercator
 Cuadrícula Cada 1.000 m. UTM ZONA 21 S
 Actualización Verificación Cartográfica Censos 2011 e imágenes Google Earth
 Fecha de Impresión Diciembre, 2011



485800 486000 486200 486400 486600 486800 487000 487200