




















REFERENCIAS

Servicios Generales

-  OSE
-  UTE
-  Serv. de Salud
-  Intendencia/Junta Local
-  Policía/Bomberos
-  Centros de Enseñanza
-  Cementerio
-  Iglesia/Templo
-  Centros de Deportes
-  Mojón Km.
-  Constr. Notable
-  Límite de Sección Censal
-  Límite de Segmento Censal
-  Zona Censal
-  Asentamientos Irregulares
-  Ríos, arroyos y cañadas
-  Vías Férreas
-  Límites Visuales
-  Plazas y Canteros




INE INSTITUTO NACIONAL DE ESTADÍSTICA
 División Servicios Técnicos - Unidad de Cartografía

Departamento **DURAZNO** Localidad **Feliciano**

CÓDIGOS CENSALES		
Departamento	Localidad	Sección
06	940	12

Fecha de ACTUALIZACIÓN CARTOGRÁFICA **Julio, 2004** Lámina 1de1

Escala  1:2500 Fecha de IMPRESIÓN **Enero, 2006**