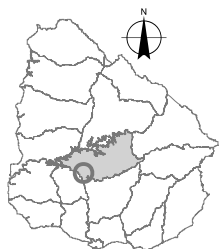









# CIUDAD DE DURAZNO - SEGMENTOS - DENSIDAD DE PERSONAS



-  Segmentos censales
-  Espacios verdes
-  Manzanas
- Personas por Ha
-  Menos de 25
-  25 a 65
-  65 a 125
-  Más de 125

Nota:  
Unidad de Análisis:  
Segmento Censal

Escala  
0 400 800 Mts.

Fuente: INE - CPV - 04