


















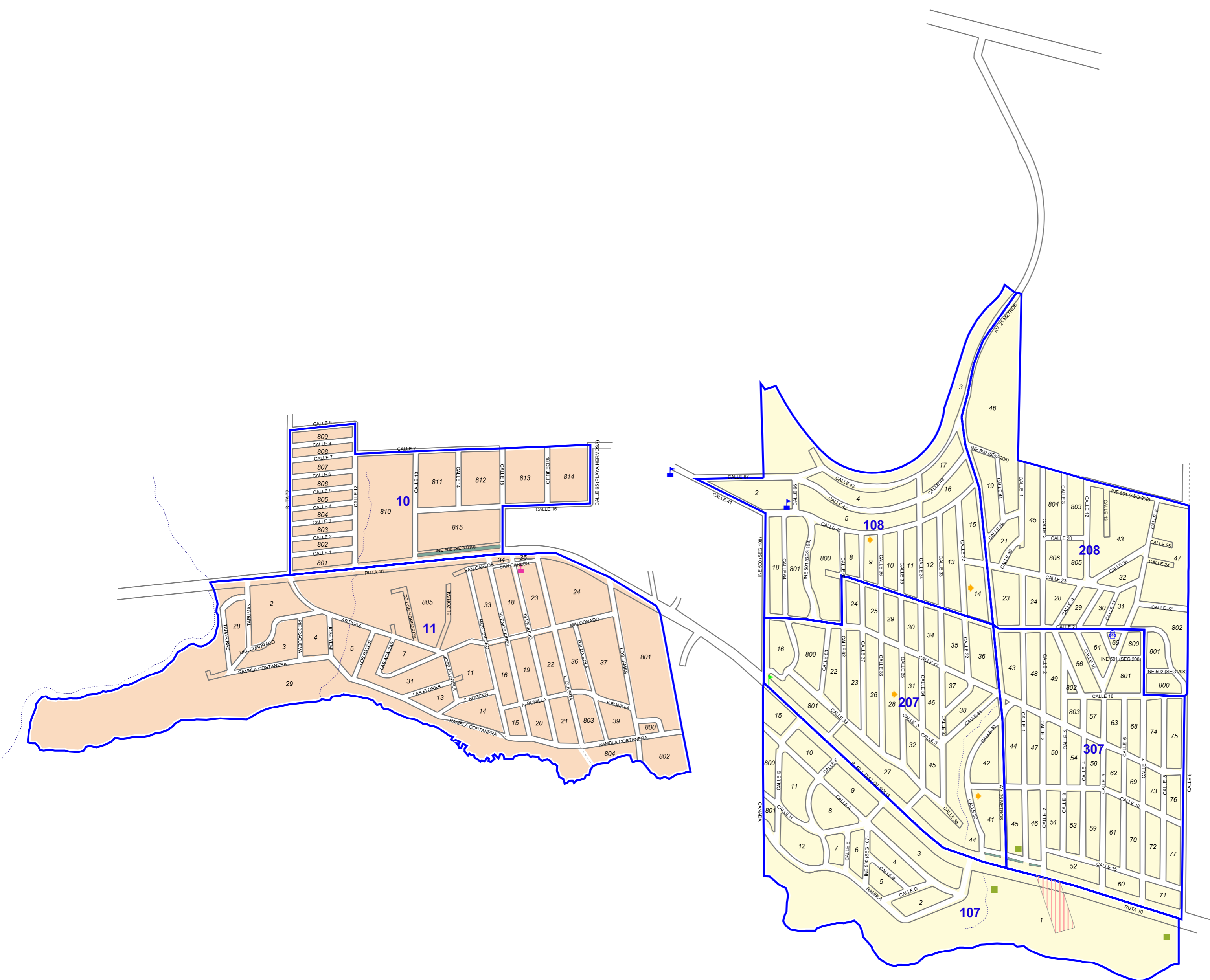
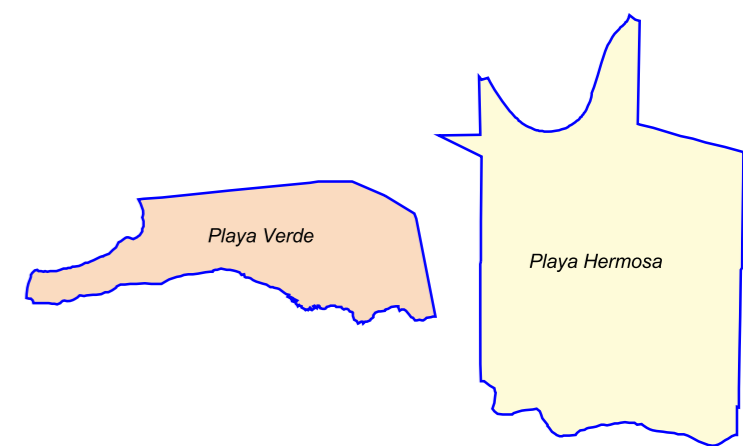


REFERENCIAS

- Servicios Generales*
-  OSE
 -  UTE
 -  Serv. de Salud
 -  Intendencia/Junta Local
 -  Policía/Bomberos
 -  Centros de Enseñanza
 -  Cementerio
 -  Iglesia/Templo
 -  Centros de Deportes
 -  Mojón Km.
 -  Constr. Notable
- Limites*
-  Límite de Sección Censal
 -  Límite de Segmento Censal
 -  Zona Censal
 -  Asentamientos Irregulares
 -  Ríos, arroyos y cañadas
 -  Vías Férreas
 -  Límites Visuales
 -  Plazas y Canteros



INE INSTITUTO NACIONAL DE ESTADÍSTICA
 División Servicios Técnicos - Unidad de Cartografía

Departamento *Localidad*
MALDONADO *Playa Hermosa y Playa Verde*

CÓDIGOS CENSALES		
Departamento	Localidades	Sección
10	954 - Playa Hermosa 955 - Playa Verde	5

Fecha de ACTUALIZACIÓN CARTOGRÁFICA **Julio, 2004** **Lámina 1de1**

Escala 0 100 200 300 Meters **1:10000** Fecha de IMPRESIÓN **Enero, 2006**