

670000 670500 671000 671500 672000 672500

6483500

6483000

6482500

6482000

6481500

6481000

6483500

6483000

6482500

6482000

6481500

6481000

+

+

+

+

+

+

+

+

+

+

+

+

+

+

+

+

+

+

+

+

+

+

+

+

+

+

+

+

+

+

+

+

+

+

+

+

670000

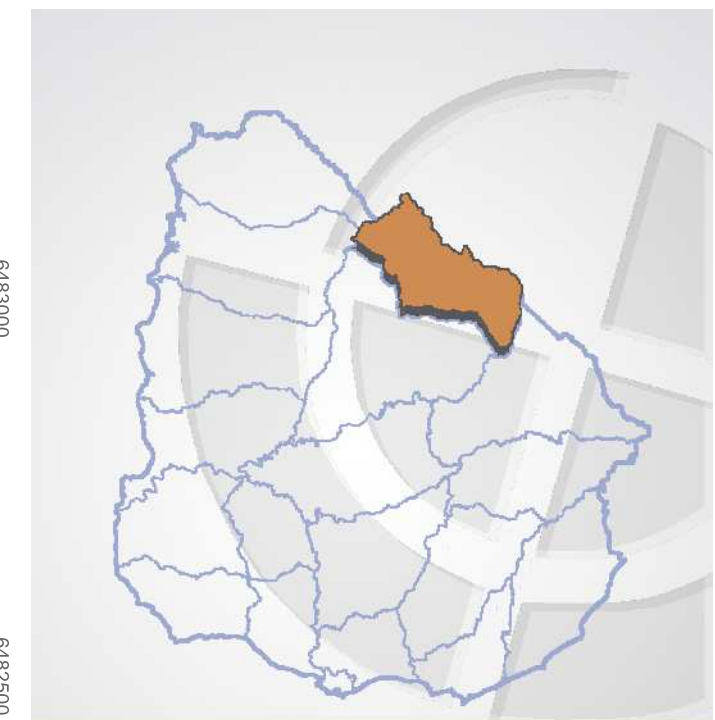
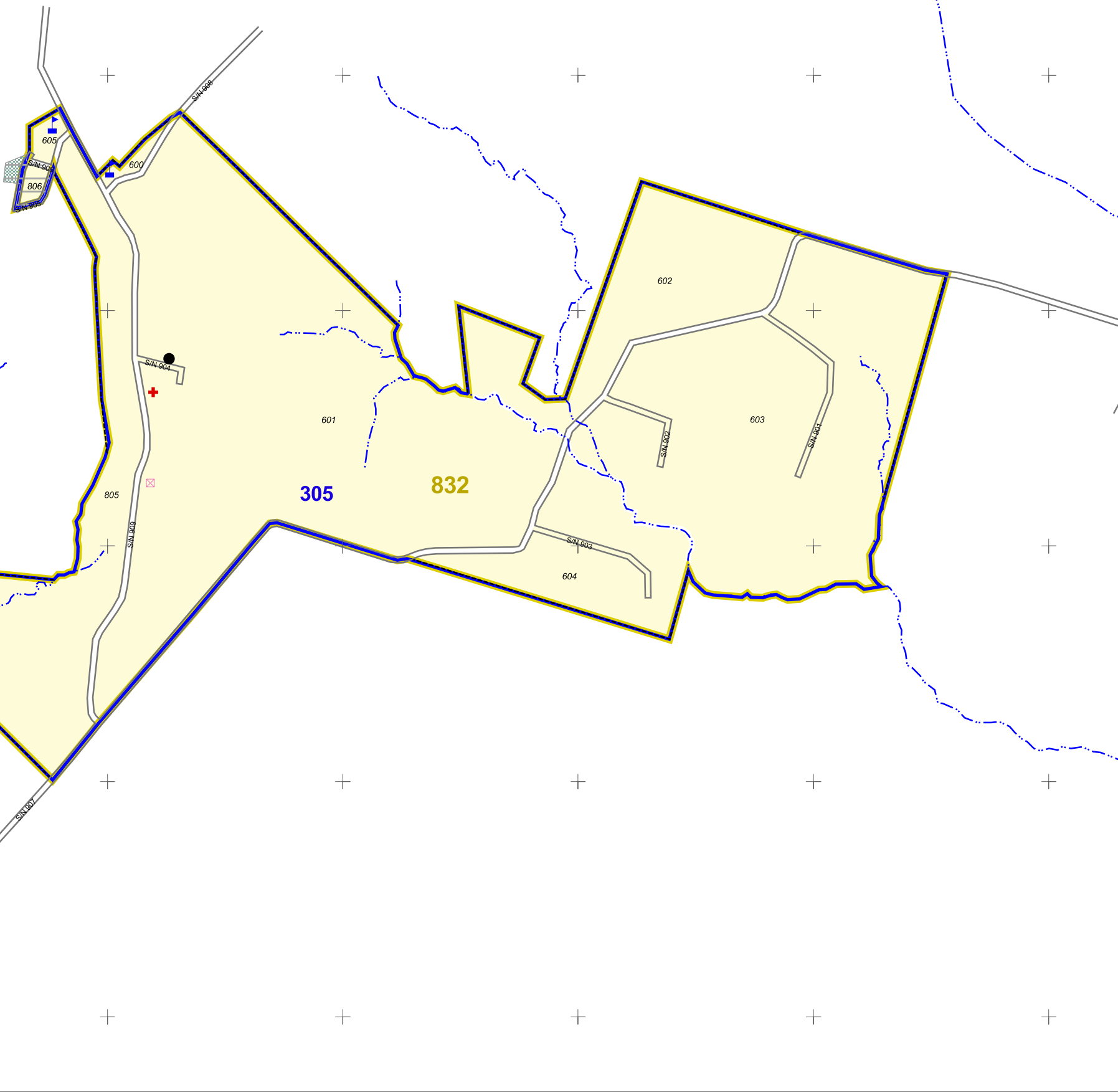
670500

671000

671500

672000

672500



rixera

REFERENCIAS

Localidad
832 Las Flores

CARTOGRAFÍA

- Manzanas
- Límites Visuales
- Vías Férreas
- Hidrografía
- Límite de Sección Censal
- Límite de Segmento Censal

Sección Censal 6

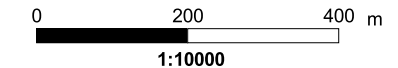
- Plazas y Canteros
- Conj. Habitacionales
- Asentamientos Irregulares
- Zona Censal

SERVICIOS

- Servicios Generales
- Enseñanza y Servicios Culturales
- Servicios Asistenciales
- Servicios Recreativos
- Otros Servicios
- Otras Referencias

INFORMACIÓN

Sistema de Referencia WGS 84
 Sistema de Proyección Universal Transversa de Mercator
 Cuadrícula Cada 1.000 m. UTM ZONA 21 S
 Actualización Verificación Cartográfica Censos 2011 e imágenes Google Earth
 Fecha de Impresión Diciembre, 2011



1:10000

