







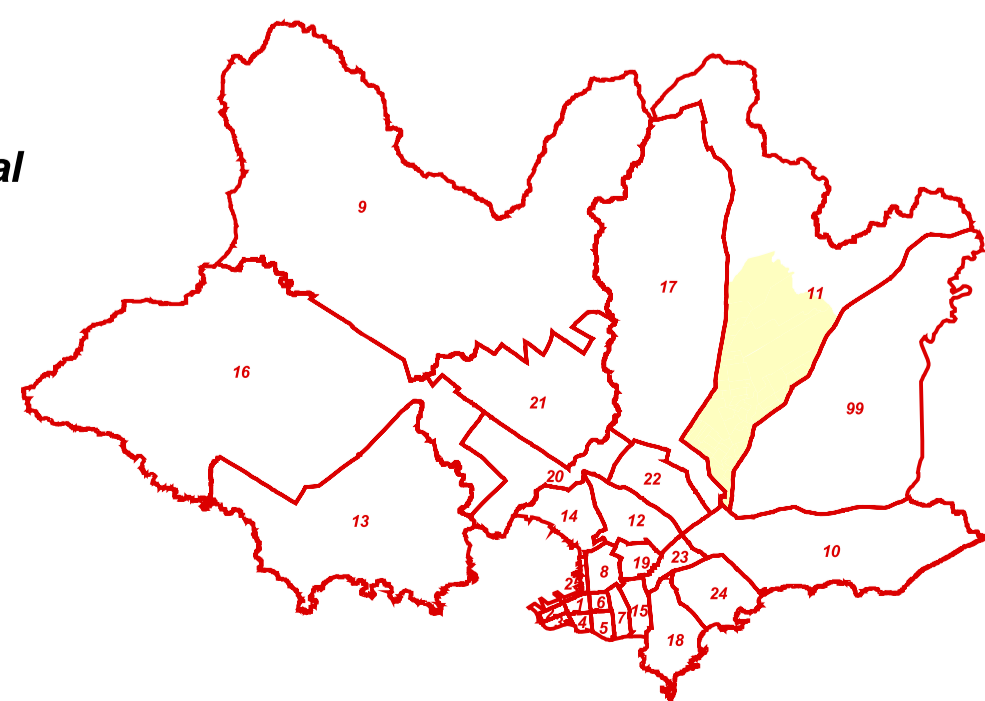


**REFERENCIAS**

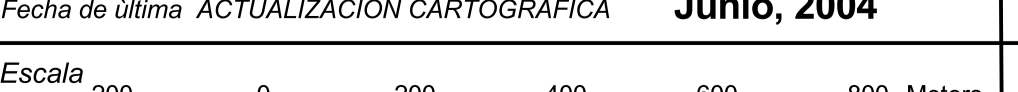

-  Ríos, Arroyos y Cañadas
-  Manzanas
-  Límites visuales
-  Zonas clasificadas con asentamientos (CPV04F1)
-  Plazas y espacios verdes
-  Límites de Secciones Censales
-  Límites de Segmentos Censales
-  Zonas Censales

Sección Censal



**Segmentos Censales:**

1, 2, 3, 4, 5, 8, 10, 12, 13, 15, 16, 17, 18, 19, 20, 28, 31, 32, 59, 60, 61, 62, 69, 89, 90, 91, 92, 99, 106, 107, 109, 111, 114, 129, 130, 133, 134, 135, 136, 137, 138, 163, 168, 206, 207, 209, 211, 214, 229, 230, 233, 234, 235, 236, 237, 238, 263, 268

		<b>INSTITUTO NACIONAL DE ESTADÍSTICA</b> <small>División Servicios Técnicos - Unidad de Cartografía</small>	
Departamento		<b>MONTEVIDEO</b>	
Sección Censal		<b>11</b>	
<small>Fecha de última ACTUALIZACIÓN CARTOGRÁFICA</small>		<b>Junio, 2004</b>	
<small>Escala</small>		<small>Fecha de IMPRESIÓN</small>	
		 <b>Setiembre, 2005</b>	
<small>1:10000</small>		<b>Lámina 3 de 3</b>	