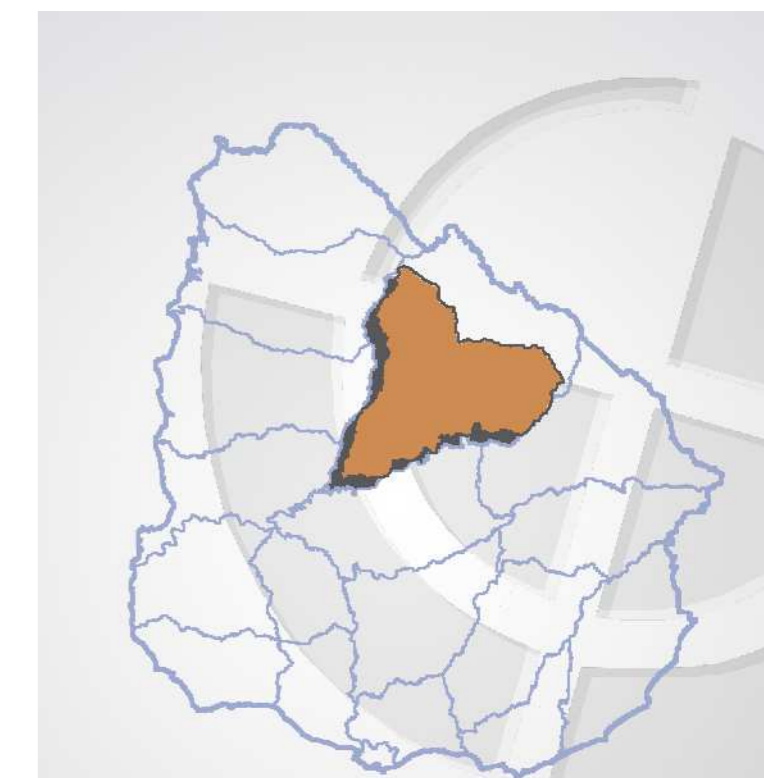


607500 608000 608500 609000 609500 610000 610500 611000 611500



tacuarembó

REFERENCIAS

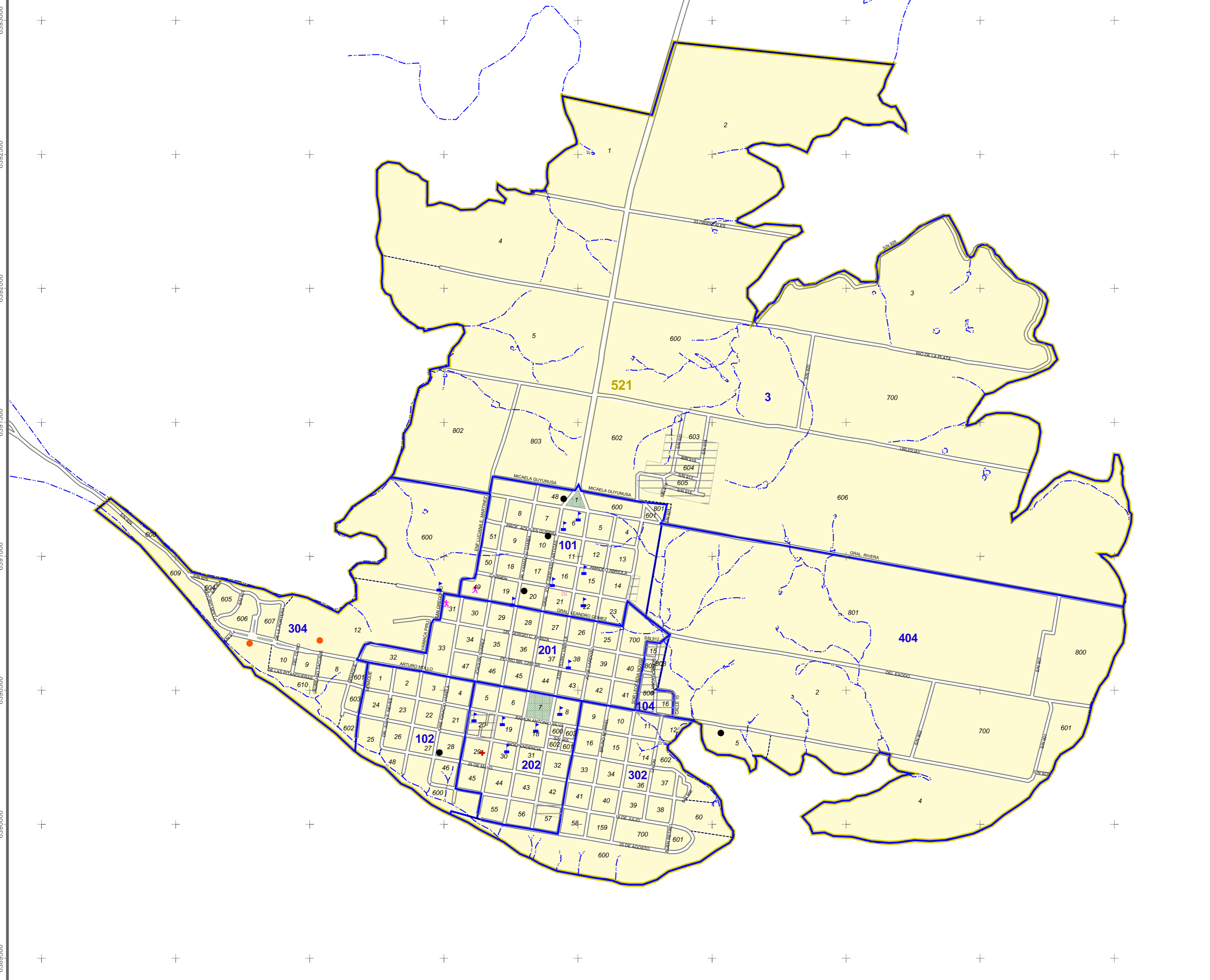

Localidad
521 San Gregorio de Polanco

Sección Censal 9

- CARTOGRAFÍA**
- Manzanas
 - Limites Visuales
 - Vías Férreas
 - Hidrografía
 - Limite de Sección Censal
 - Limite de Segmento Censal
 - Plazas y Canteros
 - Conj. Habitacionales
 - Asentamientos Irregulares
 - Zona Censal
- SERVICIOS**
- Servicios Generales
 - Enseñanza y Servicios Culturales
 - Servicios Asistenciales
 - Servicios Recreativos
 - Otros Servicios
 - Otras Referencias

INFORMACIÓN

Sistema de Referencia WGS 84
 Sistema de Proyección Universal Transversa de Mercator
 Cuadrícula Cada 1.000 m. UTM ZONA 21 S
 Actualización Verificación Cartográfica Censos 2011 e imágenes Google Earth
 Fecha de Impresión Diciembre, 2011



6393000
6392500
6392000
6391500
6391000
6390500
6390000
6389500

6393000
6392500
6392000
6391500
6391000
6390500
6390000
6389500

607500 608000 608500 609000 609500 610000 610500 611000 611500