






















REFERENCIAS

Servicios Generales

-  OSE
-  UTE
-  Serv. de Salud
-  Intendencia/Junta Local
-  Policía/Bomberos
-  Centros de Enseñanza
-  Cementerio
-  Iglesia/Templo
-  Centros de Deportes
-  Mojón Km.
-  Constr. Notable
-  Limite de Sección Censal
-  Limite de Segmento Censal
-  Zona Censal
-  Asentamientos Irregulares
-  Rios, arroyos y cañadas
-  Vías Férreas
-  Límites Visuales
-  Plazas y Canteros



INE INSTITUTO NACIONAL DE ESTADÍSTICA		<small>División Servicios Técnicos - Unidad de Cartografía</small>	
<i>Departamento</i>		<i>Localidad</i>	
CANELONES		Villa San José	
<small>CÓDIGOS CENSALES</small>			
<i>Departamento</i>	<i>Localidad</i>	<i>Sección</i>	
03	839	6	
<i>Fecha de ACTUALIZACIÓN CARTOGRÁFICA</i>			Lámina 1de1
<i>Fecha de IMPRESIÓN</i>			Enero, 2006
<i>Escala</i>		<i>Meters</i>	
			
1:10000			