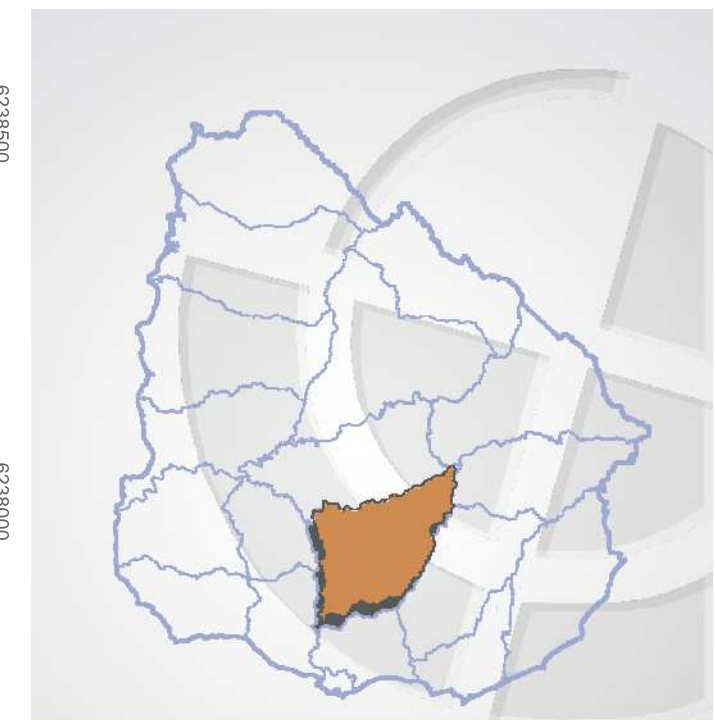
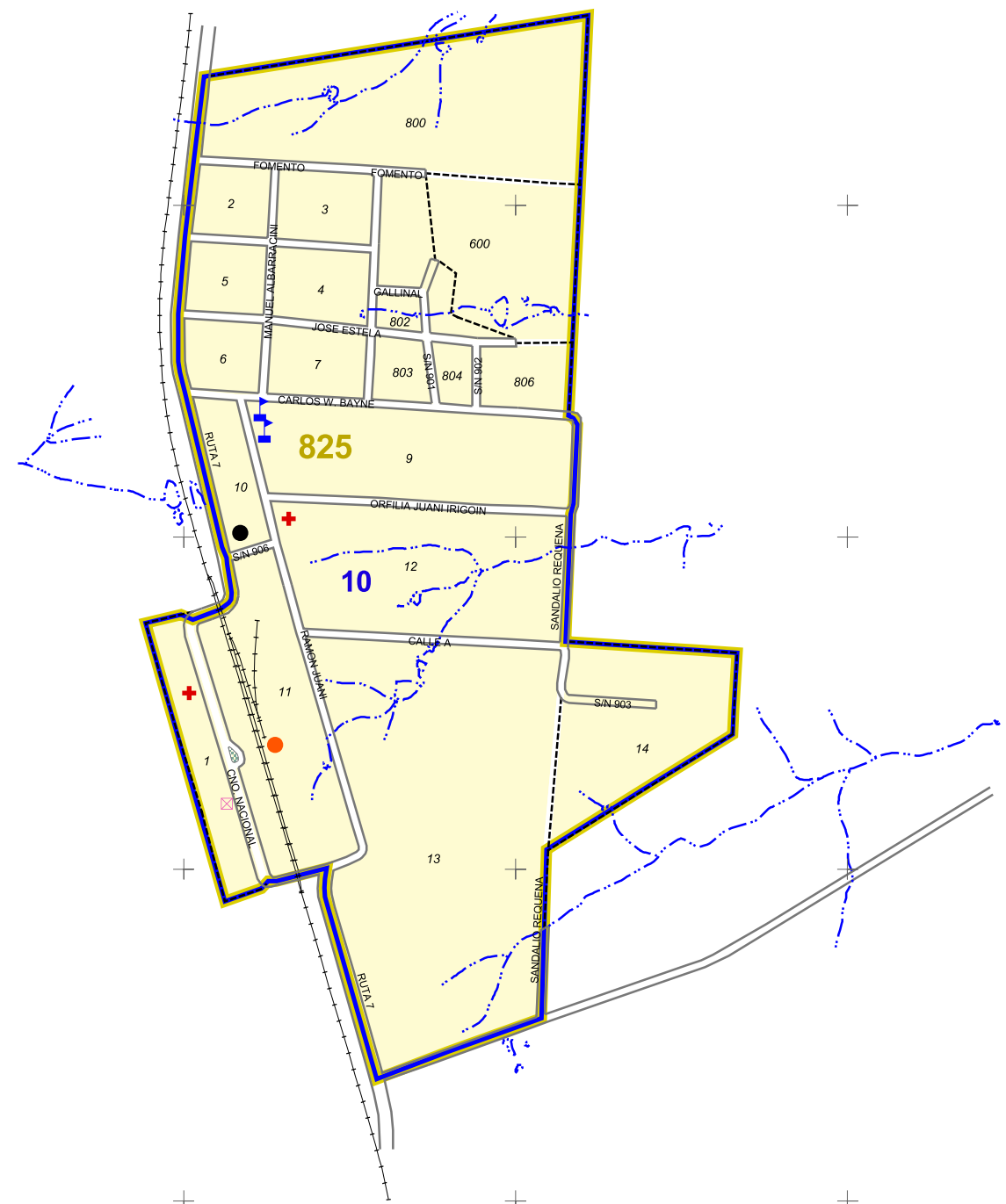


623500 624000 624500 625000 625500 626000

6238500
6238000
6237500
6237000
6236500



florida

REFERENCIAS

Localidad
825 Reboledo

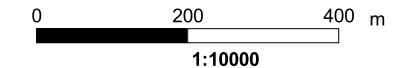
Sección Censal 2

- CARTOGRAFÍA**
- Manzanas
 - Límites Visuales
 - Vías Férreas
 - Hidrografía
 - Límite de Sección Censal
 - Límite de Segmento Censal
 - Plazas y Canteros
 - Conj. Habitacionales
 - Asentamientos Irregulares
 - Zona Censal

- SERVICIOS**
- Servicios Generales
 - Enseñanza y Servicios Culturales
 - Servicios Asistenciales
 - Servicios Recreativos
 - Otros Servicios
 - Otras Referencias

INFORMACIÓN

Sistema de Referencia WGS 84
 Sistema de Proyección Universal Transversa de Mercator
 Cuadrícula Cada 1.000 m. UTM ZONA 21 S
 Actualización Verificación Cartográfica Censos 2011 e imágenes Google Earth
 Fecha de Impresión Diciembre, 2011



1:10000



623500 624000 624500 625000 625500 626000