





















# REFERENCIAS

## Servicios Generales

-  OSE
-  UTE
-  Serv. de Salud
-  Intendencia/Junta Local
-  Policía/Bomberos
-  Centros de Enseñanza
-  Cementerio
-  Iglesia/Templo
-  Centros de Deportes
-  Mojón Km.
-  Constr. Notable
-  Límite de Sección Censal
-  Límite de Segmento Censal
-  Zona Censal
-  Asentamientos Irregulares
-  Ríos, arroyos y cañadas
-  Vías Férreas
-  Límites Visuales
-  Plazas y Canteros



<b>INE</b> INSTITUTO NACIONAL DE ESTADÍSTICA		<i>División Servicios Técnicos - Unidad de Cartografía</i>	
Departamento		Localidad	
<b>CANELONES</b>		<b>Paso Espinosa</b>	
CÓDIGOS CENSALES			
Departamento	Localidad	Sección	
<b>03</b>	914	<b>1</b>	
Fecha de ACTUALIZACIÓN CARTOGRÁFICA			<b>Julio, 2004</b>
Escala			Lámina 1de1
 <b>1:5000</b>			Fecha de IMPRESIÓN <b>Enero, 2006</b>