









## REFERENCIAS

### Servicios Generales

- |   |   |
|---|---|
|  OSE                     |  Cementerio          |
|  UTE                     |  Iglesia/Templo      |
|  Serv. de Salud          |  Centros de Deportes |
|  Intendencia/Junta Local |  Mojón Km.           |
|  Policía/Bomberos        |  Constr. Notable     |
|  Centros de Enseñanza    |   |

- |   |   |
|---|---|
|  Límite de Sección Censal  |  Ríos, arroyos y cañadas |
|  Límite de Segmento Censal |  Vías Férreas            |
|  Zona Censal               |  Límites Visuales        |
|  Asentamientos Irregulares |  Plazas y Canteros       |



**INSTITUTO NACIONAL DE ESTADÍSTICA**  
División Servicios Técnicos - Unidad de Cartografía

Departamento

Localidad

**FLORIDA**

**Polanco del Yí**

CÓDIGOS CENSALES

Departamento

Localidad

Sección

**08**

941

**8**

Fecha de ACTUALIZACIÓN CARTOGRÁFICA

**Julio, 2004**

**Lámina 1 de 1**

Escala

0 50 100 Meters

Fecha de IMPRESIÓN

**1:2500**

**Enero, 2006**

