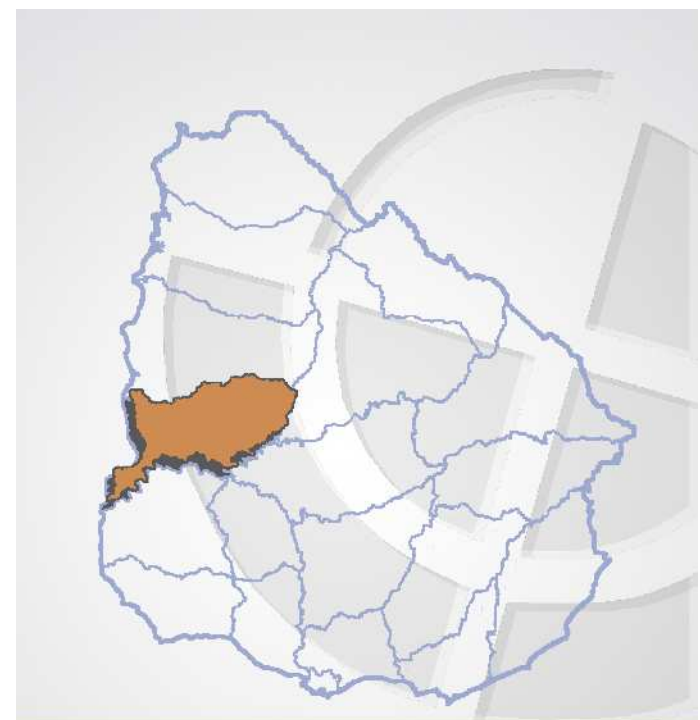
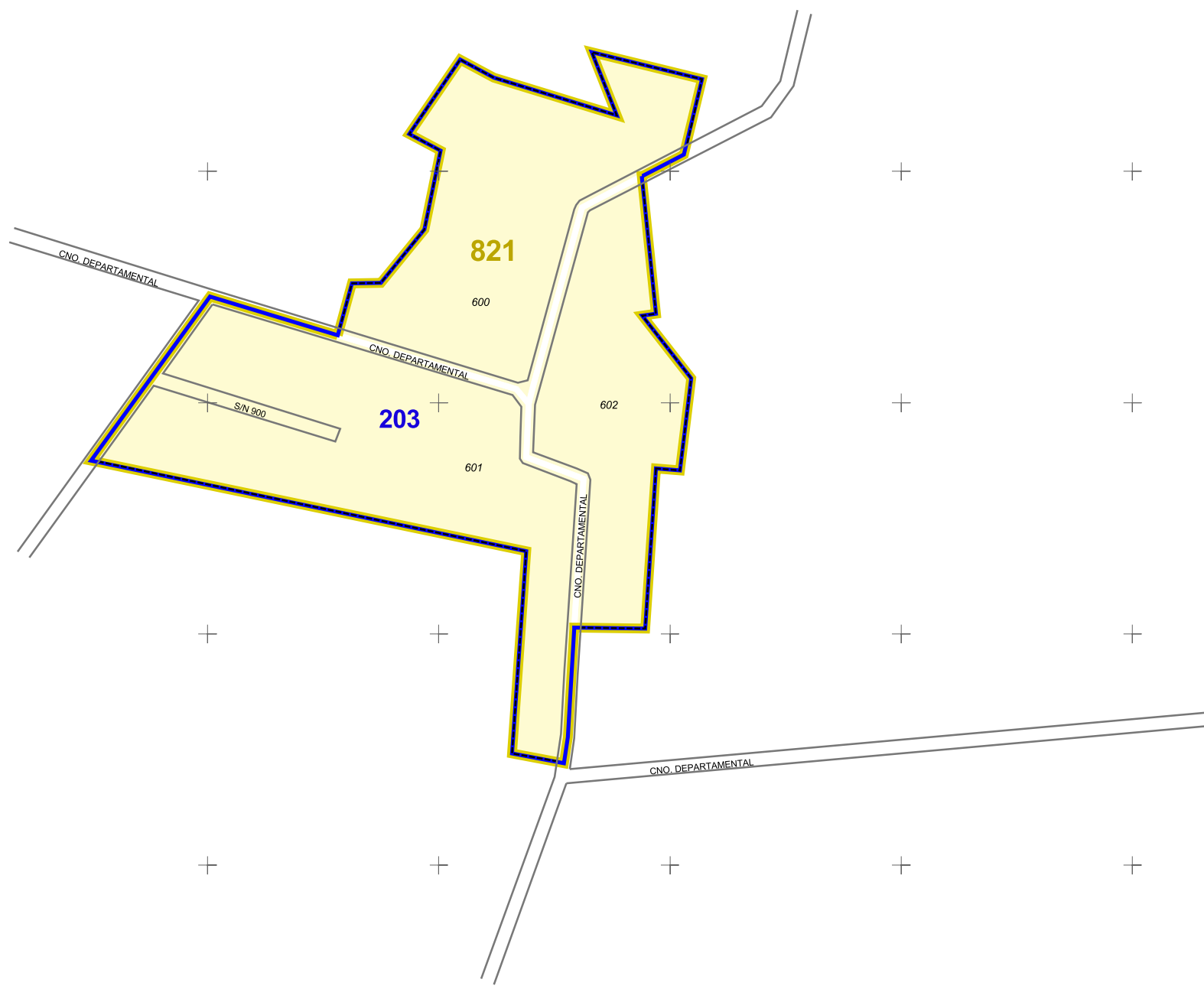


456800 457000 457200 457400 457600 457800 458000

6365000  
6364800  
6364600  
6364400  
6364200  
6364000  
6363800



**río negro**



**REFERENCIAS**

Localidad  
**821 El Ombú**

**Sección Censal 6**

**CARTOGRAFÍA**

- Manzanas
- - - - Límites Visuales
- Vías Férreas
- · · · · Hidrografía
- - - Límite de Sección Censal
- Límite de Segmento Censal

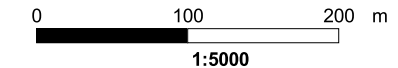
- Plazas y Canteros
- Conj. Habitacionales
- Asentamientos Irregulares
- Zona Censal

**SERVICIOS**

- Servicios Generales
- ⚓ Enseñanza y Servicios Culturales
- ⊕ Servicios Asistenciales
- 🚶 Servicios Recreativos
- ⊗ Otros Servicios
- Otras Referencias

**INFORMACIÓN**

Sistema de Referencia ..... WGS 84  
 Sistema de Proyección ..... Universal Transversa de Mercator  
 Cuadrícula ..... Cada 1.000 m. UTM ZONA 21 S  
 Actualización ..... Verificación Cartográfica Censos 2011 e imágenes Google Earth  
 Fecha de Impresión ..... Diciembre, 2011



456800 457000 457200 457400 457600 457800 458000