

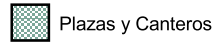
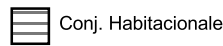

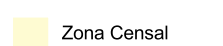
treinta y tres

**REFERENCIAS**







Localidad  
**969 Arrocera San Fernando**

**Sección Censal 3**

**CARTOGRAFÍA**

- |                                  |   |
|----------------------------------|---|
| — Manzanas                       |  Plazas y Canteros         |
| - - - - Límites Visuales         |  Conj. Habitacionales      |
| — Vías Férreas                   |  Asentamientos Irregulares |
| · · · · · Hidrografía            |  Zona Censal               |
| - - - - Límite de Sección Censal |   |
| — Límite de Segmento Censal      |   |

**SERVICIOS**

- |  |   |
|--|---|
|  Servicios Generales              |  Servicios Recreativos |
|  Enseñanza y Servicios Culturales |  Otros Servicios       |
|  Servicios Asistenciales          |  Otras Referencias     |

**INFORMACIÓN**

Sistema de Referencia ..... WGS 84  
 Sistema de Proyección ..... Universal Transversa de Mercator  
 Cuadrícula ..... Cada 1.000 m. UTM ZONA 21 S Ampl  
 Actualización ..... Verificación Cartográfica Censos 2011 e imágenes Google Earth  
 Fecha de Impresión ..... Diciembre, 2011

