







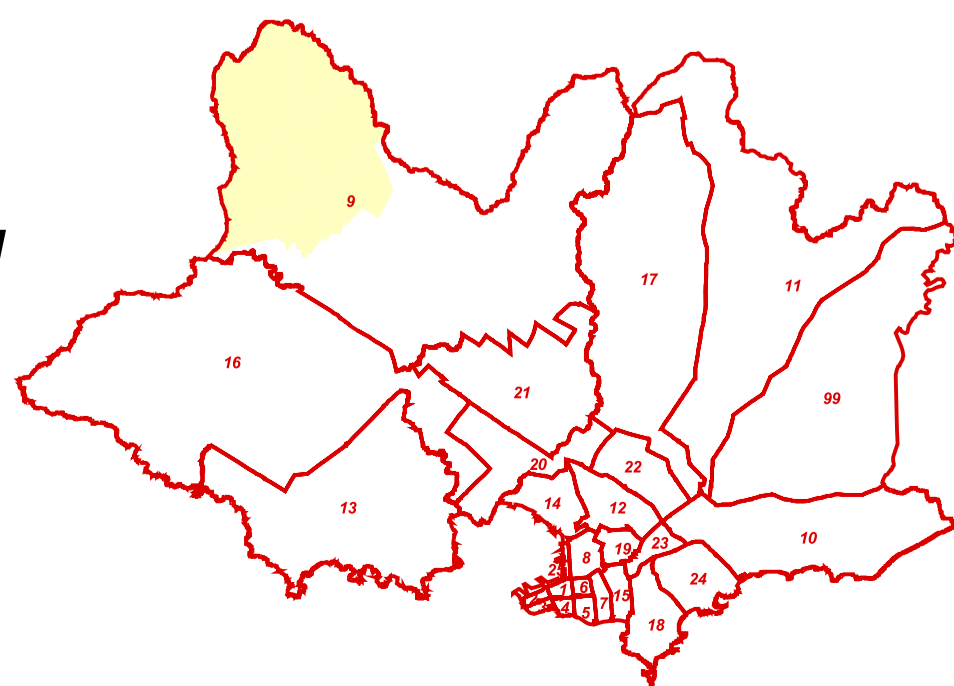


REFERENCIAS

-  Ríos, Arroyos y Cañadas
-  Manzanas
-  Límites visuales
-  Zonas clasificadas con asentamientos (CPV04F1)
-  Plazas y espacios verdes
-  Límites de Secciones Censales
-  Límites de Segmentos Censales
-  Zonas Censales

Sección Censal



Segmentos Censales:
39, 40, 41, 42, 43, 50

INSTITUTO NACIONAL DE ESTADÍSTICA
División Servicios Técnicos - Unidad de Cartografía

Departamento **MONTEVIDEO**

Sección Censal **9**

Fecha de última ACTUALIZACIÓN CARTOGRÁFICA **Junio, 2004**

Escala 0 200 400 600 800 1000 Metros
1:10000

Lámina 1 de 4
Fecha de IMPRESIÓN
Setiembre, 2005

