


















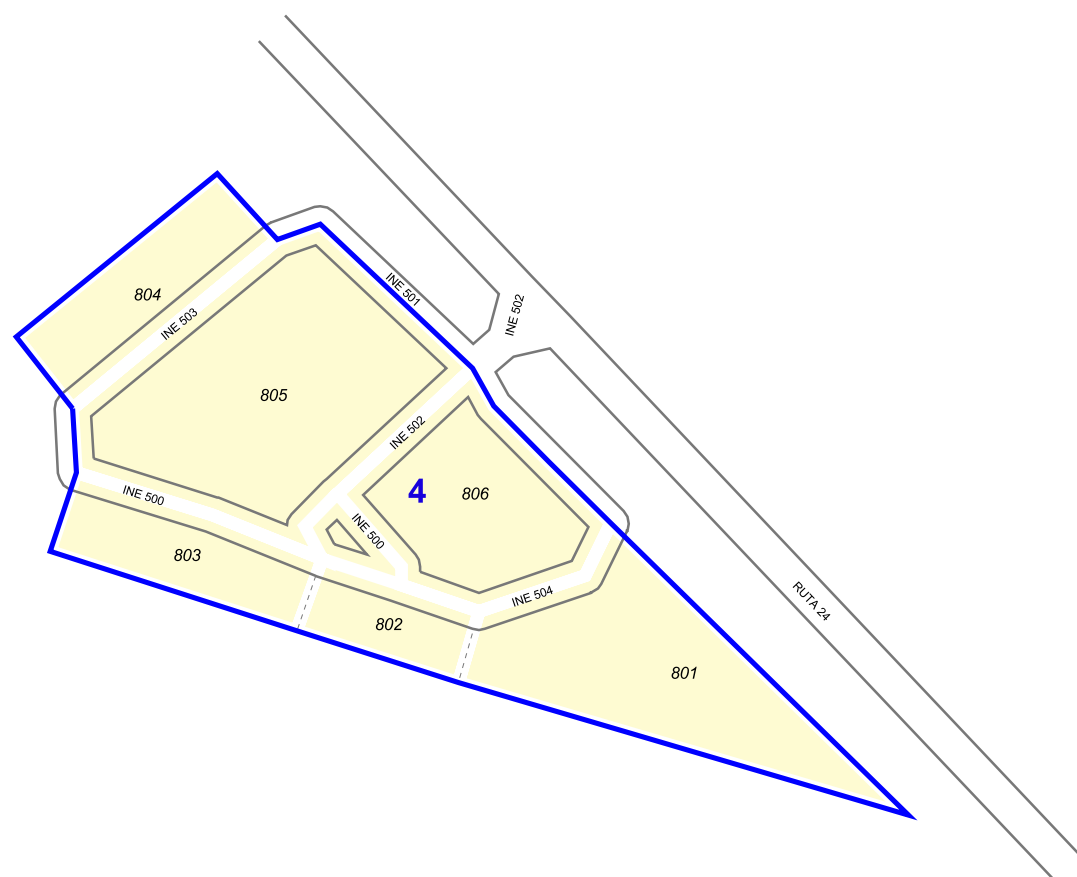


REFERENCIAS

Servicios Generales

- | | |
|---|---|
|  OSE |  Cementerio |
|  UTE |  Iglesia/Templo |
|  Serv. de Salud |  Centros de Deportes |
|  Intendencia/Junta Local |  Mojón Km. |
|  Policía/Bomberos |  Constr. Notable |
|  Centros de Enseñanza | |
|  Límite de Sección Censal |  Ríos, arroyos y cañadas |
|  Límite de Segmento Censal |  Vías Férreas |
|  Zona Censal |  Límites Visuales |
|  Asentamientos Irregulares |  Plazas y Canteros |



INE INSTITUTO NACIONAL DE ESTADÍSTICA
 División Servicios Técnicos - Unidad de Cartografía

Departamento Localidad

RIO NEGRO Tres Quintas

CÓDIGOS CENSALES		
Departamento	Localidades	Secciones:
12	945	3

Fecha de ACTUALIZACIÓN CARTOGRÁFICA Junio, 2004 Lámina 1 de 1

Escala 20 0 20 40 60 Meters
 1:2500
 Fecha de IMPRESIÓN Setiembre, 2005