




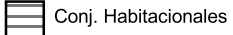

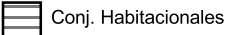

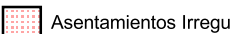




REFERENCIAS

Localidad



822 Gonzalez

Sección Censal 7

CARTOGRAFÍA

- | | | | |
|---|---------------------------|---|---------------------------|
|  | Manzanas |  | Plazas y Canteros |
|  | Límites Visuales |  | Conj. Habitacionales |
|  | Vías Férreas |  | Asentamientos Irregulares |
|  | Hidrografía |  | Zona Censal |
|  | Límite de Sección Censal | | |
|  | Límite de Segmento Censal | | |

SERVICIOS

- | | | | |
|---|----------------------------------|---|-----------------------|
|  | Servicios Generales |  | Servicios Recreativos |
|  | Enseñanza y Servicios Culturales |  | Otros Servicios |
|  | Servicios Asistenciales |  | Otras Referencias |

INFORMACIÓN

Sistema de Referencia WGS 84
 Sistema de Proyección Universal Transversa de Mercator
 Cuadrícula Cada 1.000 m. UTM ZONA 21 S
 Actualización Verificación Cartográfica Censos 2011 e imágenes Google Earth
 Fecha de Impresión Diciembre, 2011

