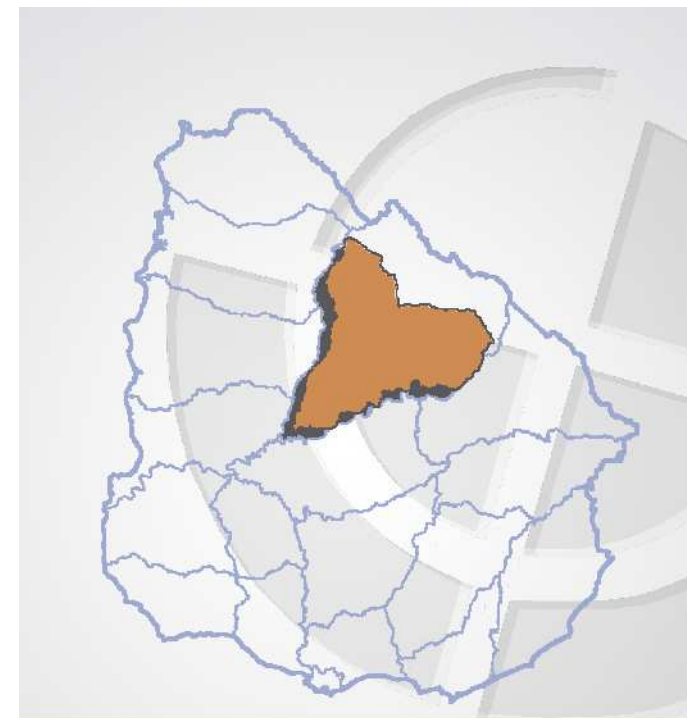
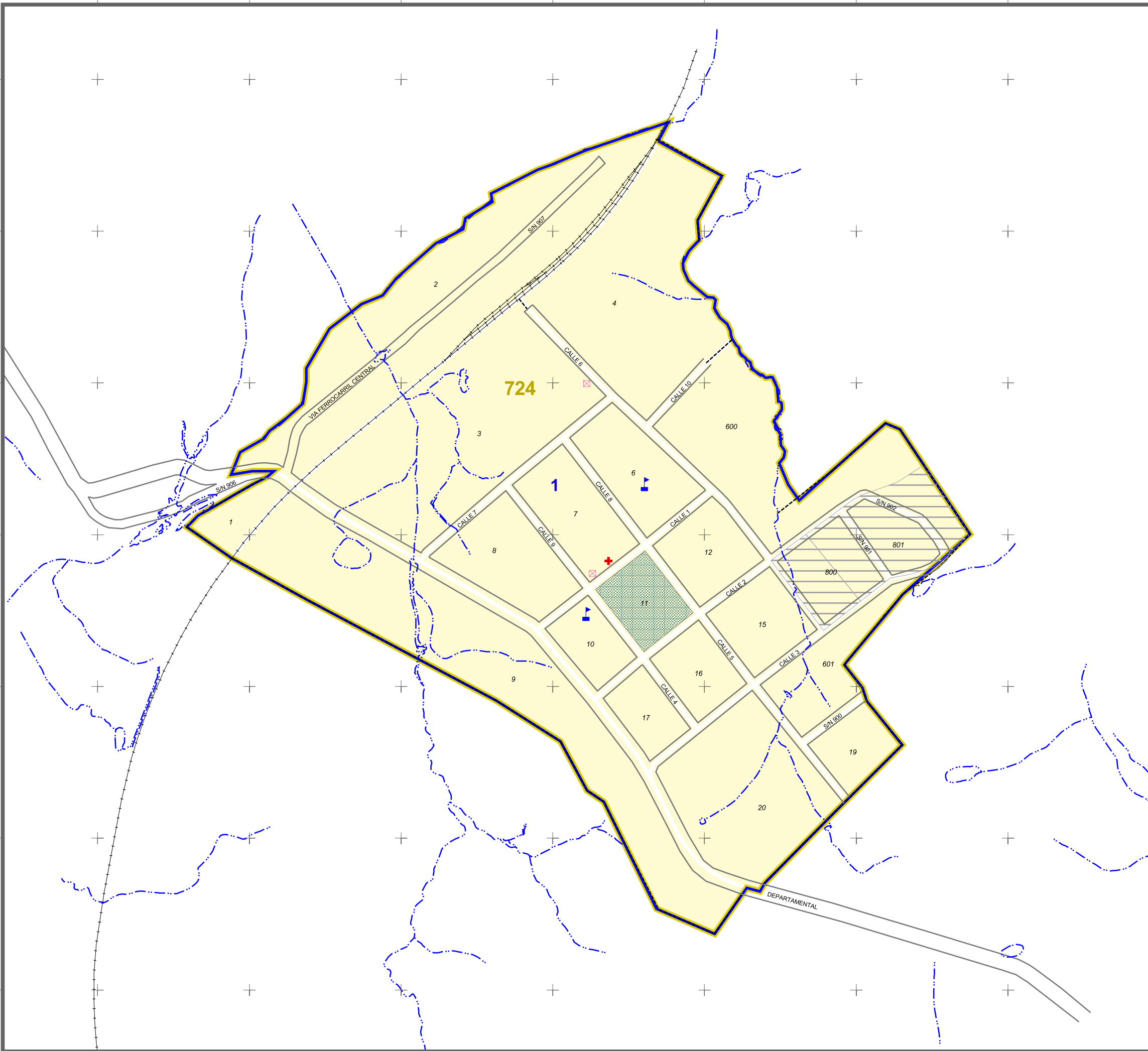


610200 610400 610600 610800 611000 611200 611400

6517400
6517200
6517000
6516800
6516600
6516400
6516200

6517400
6517200
6517000
6516800
6516600
6516400
6516200



tacuarembó
tacuarembó

REFERENCIAS

Localidad
724 Paso del Cerro

Sección Censal 5

CARTOGRAFÍA

- Manzanas
- Límites Visuales
- Vías Férreas
- Hidrografía
- Límite de Sección Censal
- Límite de Segmento Censal


- Plazas y Canteros
- Conj. Habitacionales
- Asentamientos Irregulares
- Zona Censal

SERVICIOS

- Servicios Generales
- Enseñanza y Servicios Culturales
- Servicios Asistenciales
- Servicios Recreativos
- Otros Servicios
- Otras Referencias

INFORMACIÓN

Sistema de Referencia WGS 84
 Sistema de Proyección Universal Transversa de Mercator
 Cuadrícula Cada 1.000 m. UTM ZONA 21 S
 Actualización Verificación Cartográfica Censos 2011 e imágenes Google Earth
 Fecha de Impresión Diciembre, 2011



610200 610400 610600 610800 611000 611200 611400