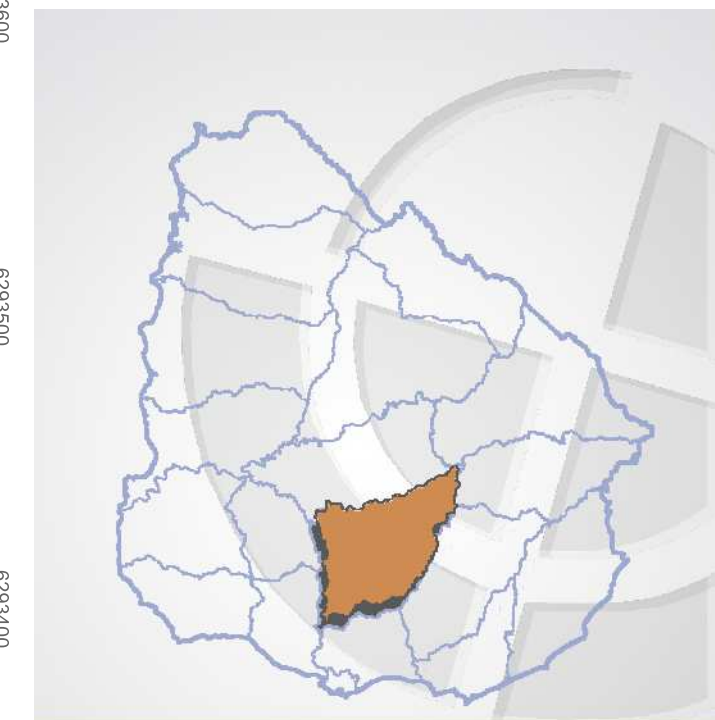
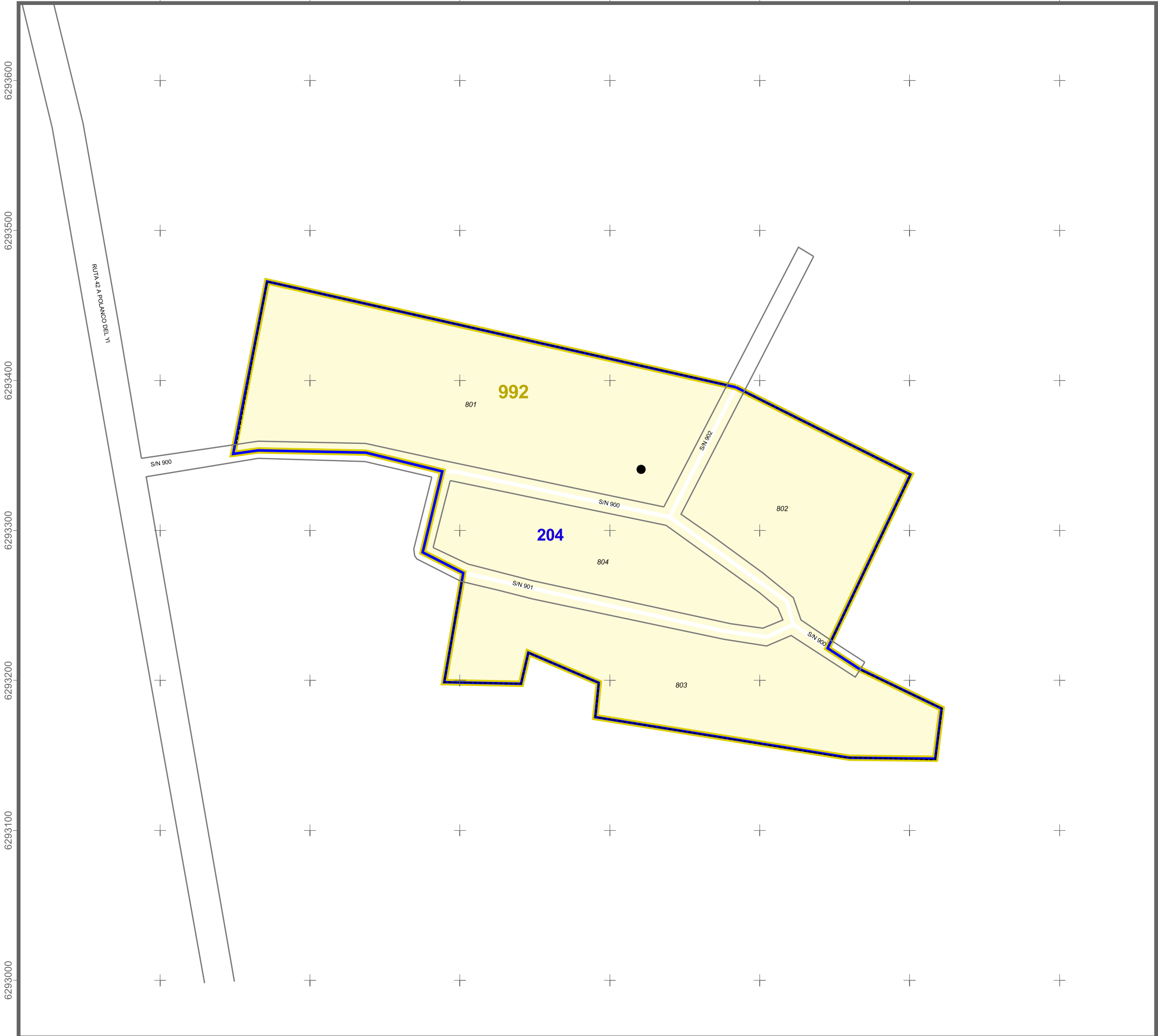


578700 578800 578900 579000 579100 579200 579300

6293600
6293500
6293400
6293300
6293200
6293100
6293000

6293600
6293500
6293400
6293300
6293200
6293100
6293000



REFERENCIAS

Localidad
992 Caserío La Fundación

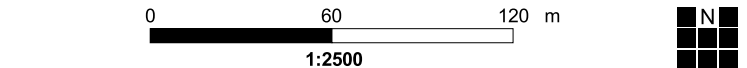
Sección Censal 8

- CARTOGRAFÍA**
- Manzanas
 - Límites Visuales
 - Vías Férreas
 - Hidrografía
 - Límite de Sección Censal
 - Límite de Segmento Censal
 - Plazas y Canteros
 - Conj. Habitacionales
 - Asentamientos Irregulares
 - Zona Censal

- SERVICIOS**
- Servicios Generales
 - Enseñanza y Servicios Culturales
 - Servicios Asistenciales
 - Servicios Recreativos
 - Otros Servicios
 - Otras Referencias

INFORMACIÓN

Sistema de Referencia WGS 84
 Sistema de Proyección Universal Transversa de Mercator
 Cuadrícula Cada 1.000 m. UTM ZONA 21 S
 Actualización Verificación Cartográfica Censos 2011 e imágenes Google Earth
 Fecha de Impresión Diciembre, 2011



578700 578800 578900 579000 579100 579200 579300