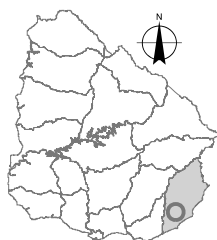









CIUDAD DE ROCHA - SEGMENTOS - DENSIDAD DE HOGARES



-  Segmentos censales
-  Espacios verdes
-  Manzanas
- Hogares por Ha
-  Menos de 10
-  10 a 20
-  20 a 40
-  Más de 40

Fuente: INE - CPV - 04

Nota:
Unidad de Análisis:
Segmento Censal

Escala
0 400 800 Mts.