


















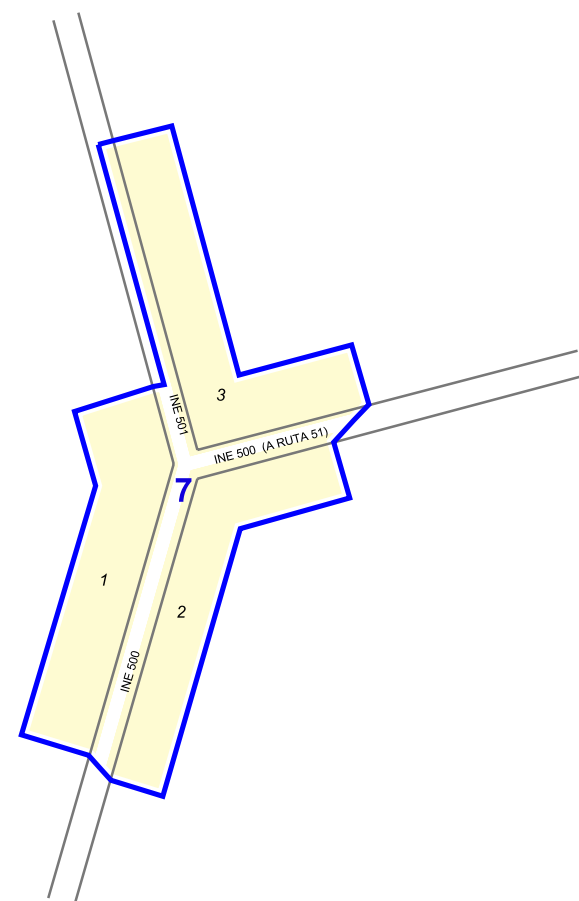


REFERENCIAS

Servicios Generales

- | | |
|---|---|
|  OSE |  Cementerio |
|  UTE |  Iglesia/Templo |
|  Serv. de Salud |  Centros de Deportes |
|  Intendencia/Junta Local |  Mojón Km. |
|  Policía/Bomberos |  Constr. Notable |
|  Centros de Enseñanza | |
|  Límite de Sección Censal |  Ríos, arroyos y cañadas |
|  Límite de Segmento Censal |  Vías Férreas |
|  Zona Censal |  Límites Visuales |
|  Asentamientos Irregulares |  Plazas y Canteros |



INE INSTITUTO NACIONAL DE ESTADÍSTICA
División Servicios Técnicos - Unidad de Cartografía

Departamento Localidad

COLONIA **Chico Torino**

| CÓDIGOS CENSALES | | |
|------------------|-------------|---------|
| Departamento | Localidades | Sección |
| 05 | 955 | 4 |

Fecha de ACTUALIZACIÓN CARTOGRÁFICA **Julio, 2004**

Escala 0 50 100 150 Meters

1:5000

Lámina 1de1

Fecha de IMPRESIÓN

Enero, 2006