





















## REFERENCIAS

- Servicios Generales**
-  OSE
  -  UTE
  -  Serv. de Salud
  -  Intendencia/Junta Local
  -  Policía/Bomberos
  -  Centros de Enseñanza
  -  Cementerio
  -  Iglesia/Templo
  -  Centros de Deportes
  -  Mojón Km.
  -  Constr. Notable
- 
-  Límite de Sección Censal
  -  Ríos, arroyos y cañadas
  -  Límite de Segmento Censal
  -  Vías Férreas
  -  Zona Censal
  -  Límites Visuales
  -  Asentamientos Irregulares
  -  Plazas y Canteros

<b>INE</b> INSTITUTO NACIONAL DE ESTADÍSTICA		División Servicios Técnicos - Unidad de Cartografía	
Departamento		Localidad	
<b>RIVERA</b>		<b>Amarillo</b>	
CÓDIGOS CENSALES			
Departamento	Localidades	Secciones:	
<b>13</b>	<b>922</b>	<b>6</b>	
Fecha de ACTUALIZACIÓN CARTOGRÁFICA			Lámina 1 de 1
<b>Junio, 2004</b>			
Escala	0 50 100 150 Meters		
<b>1:5000</b>		<b>Enero, 2006</b>	