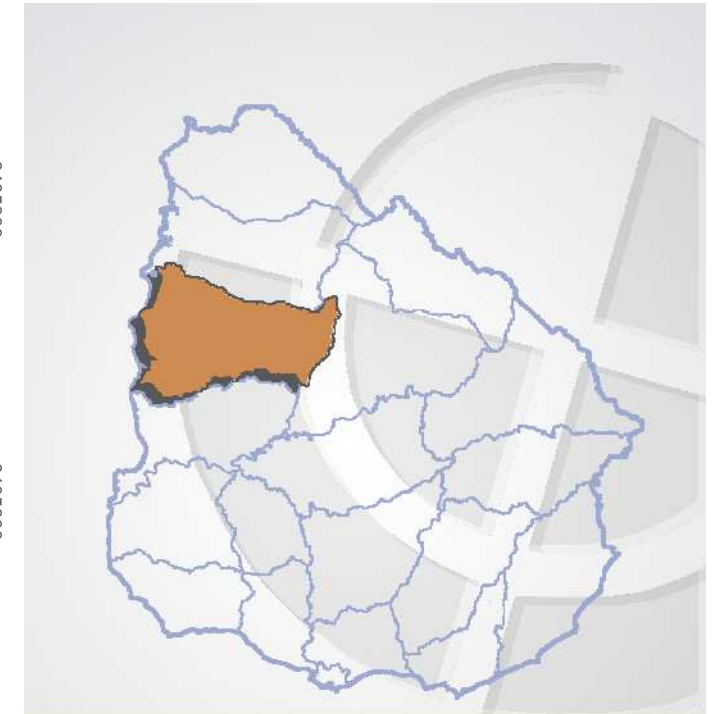


429200 429400 429600 429800 430000 430200 430400 430600

6406000  
6405800  
6405600  
6405400  
6405200  
6405000  
6404800



**paysandú**

**REFERENCIAS**

Localidad  
**935 La Tentación**

**Sección Censal 2**

**CARTOGRAFÍA**

- Manzanas
- Límites Visuales
- Vías Férreas
- Hidrografía
- Límite de Sección Censal
- Límite de Segmento Censal

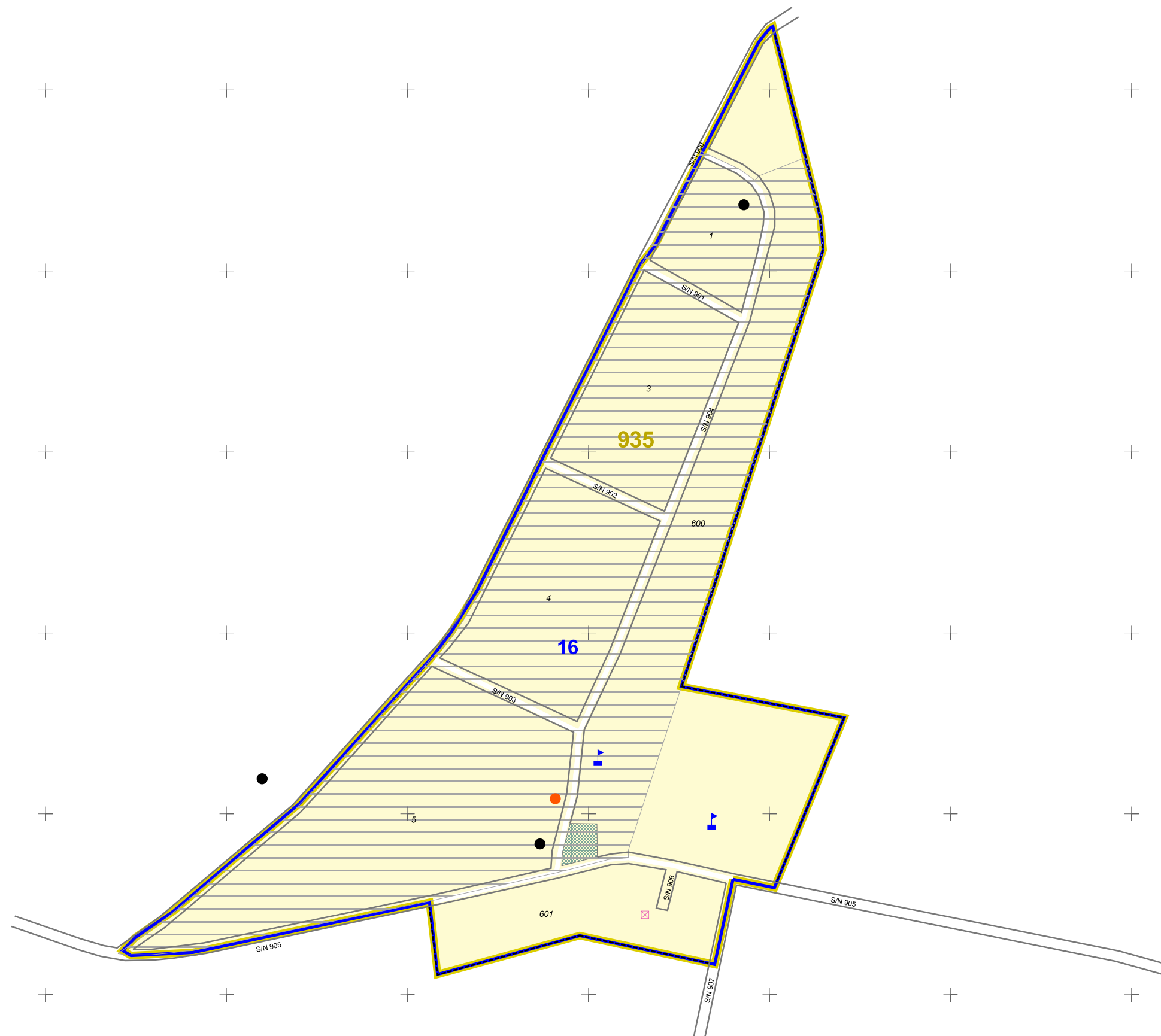
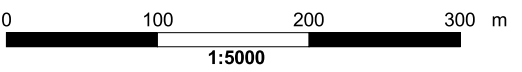
- Plazas y Canteros
- Conj. Habitacionales
- Asentamientos Irregulares
- Zona Censal

**SERVICIOS**

- Servicios Generales
- Enseñanza y Servicios Culturales
- Servicios Asistenciales
- Servicios Recreativos
- Otros Servicios
- Otras Referencias

**INFORMACIÓN**

Sistema de Referencia ..... WGS 84  
 Sistema de Proyección ..... Universal Transversa de Mercator  
 Cuadrícula ..... Cada 1.000 m. UTM ZONA 21 S  
 Actualización ..... Verificación Cartográfica Censos 2011 e imágenes Google Earth  
 Fecha de Impresión ..... Diciembre, 2011



429200 429400 429600 429800 430000 430200 430400 430600