






















REFERENCIAS

Servicios Generales

-  OSE
-  UTE
-  Serv. de Salud
-  Intendencia/Junta Local
-  Policía/Bomberos
-  Centros de Enseñanza
-  Cementerio
-  Iglesia/Templo
-  Centros de Deportes
-  Mojón Km.
-  Constr. Notable
-  Límite de Sección Censal
-  Límite de Segmento Censal
-  Zona Censal
-  Asentamientos Irregulares
-  Ríos, arroyos y cañadas
-  Vías Férreas
-  Límites Visuales
-  Plazas y Canteros



INE INSTITUTO NACIONAL DE ESTADÍSTICA		<small>División Servicios Técnicos - Unidad de Cartografía</small>	
<small>Departamento</small>		<small>Localidad</small>	
CANELONES		Villa El Tato	
<small>CÓDIGOS CENSALES</small>			
<small>Departamento</small>	<small>Localidad</small>	<small>Sección</small>	
03	989	37	
<small>Fecha de ACTUALIZACIÓN CARTOGRÁFICA</small>			Julio, 2004
<small>Fecha de IMPRESIÓN</small>			Enero, 2006
<small>Escala</small>		<small>Meters</small>	
		1:5000	
Lámina 1de1			