







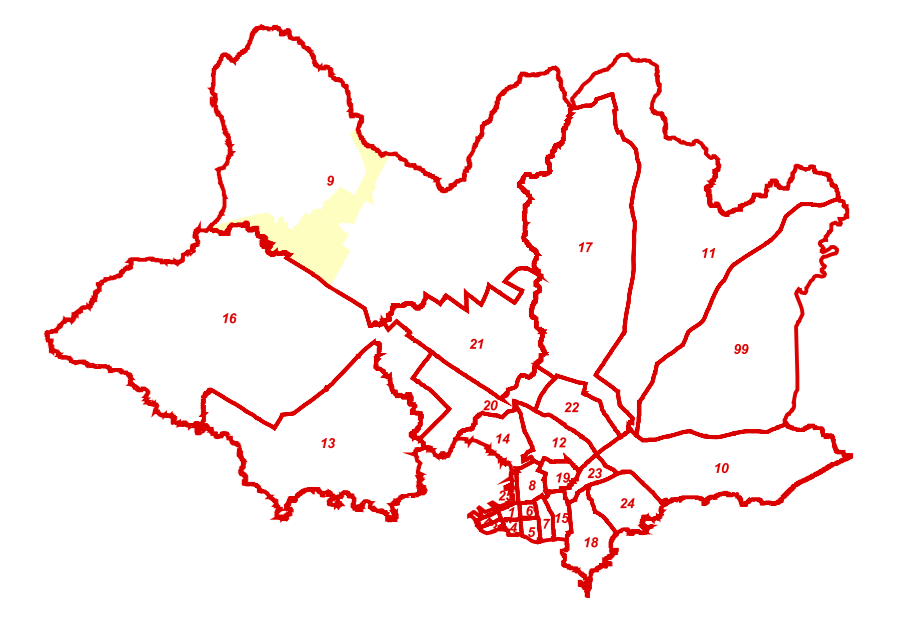



- REFERENCIAS**
-  Ríos, Arroyos y Cañadas
 -  Manzanas
 -  Límites visuales
 -  Zonas clasificadas con asentamientos (CPV04F1)
 -  Plazas y espacios verdes
 -  Límites de Secciones Censales
 -  Límites de Segmentos Censales
 -  Zonas Censales

Segmentos Censales:
44, 49, 51

Sección Censal



		INSTITUTO NACIONAL DE ESTADÍSTICA <small>División Servicios Técnicos - Unidad de Cartografía</small>	
Departamento		MONTEVIDEO	
Sección Censal		9	
<small>Fecha de última ACTUALIZACIÓN CARTOGRÁFICA</small>		Junio, 2004	
<small>Escala</small>		<small>0 100 200 300 400 500 Metros</small>	
<small>1:10000</small>		<small>Fecha de IMPRESIÓN</small>	
<small>Setiembre, 2005</small>		<small>Lámina 3 de 4</small>	