


















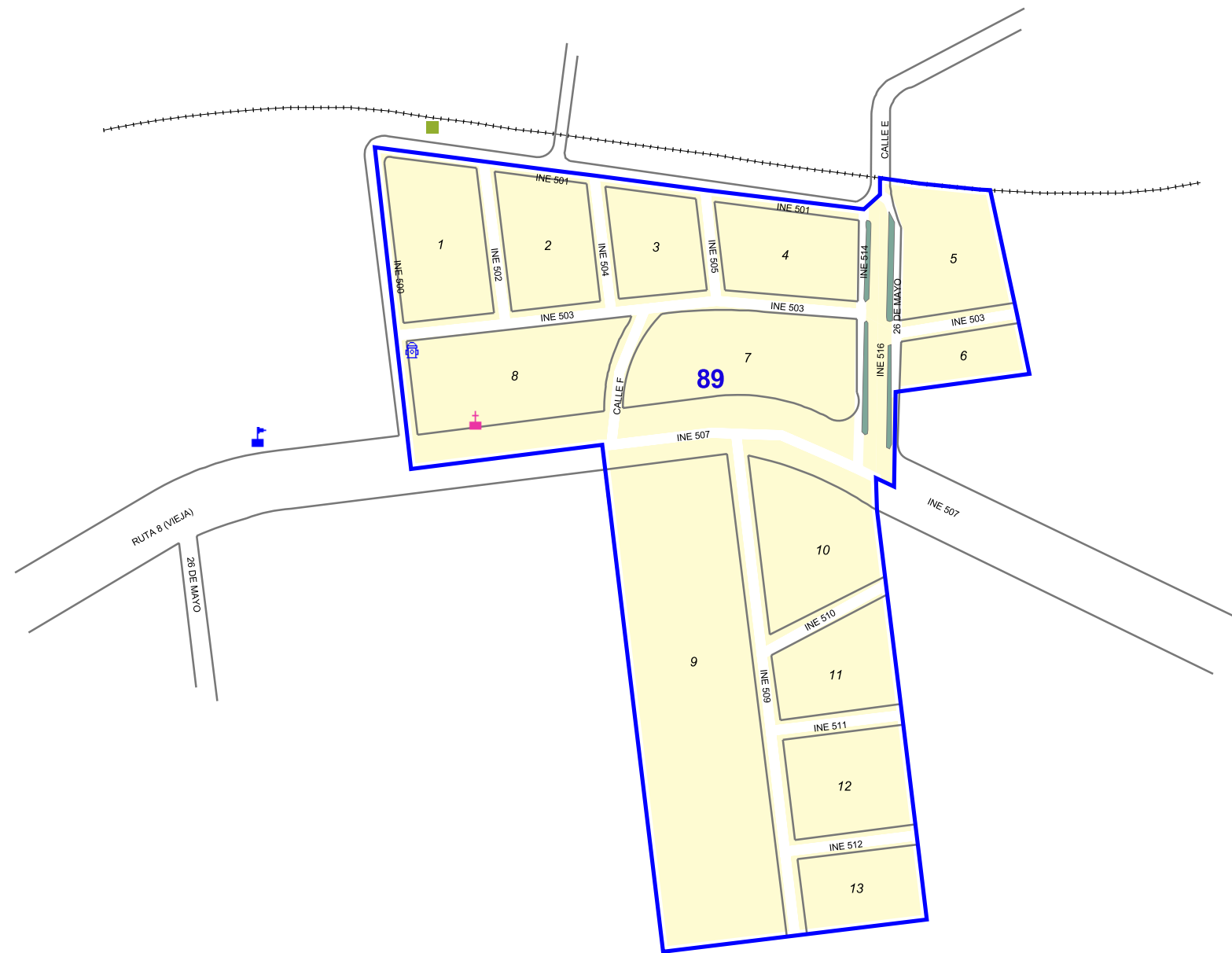




REFERENCIAS

Servicios Generales

-  OSE
-  UTE
-  Serv. de Salud
-  Intendencia/Junta Local
-  Policía/Bomberos
-  Centros de Enseñanza
-  Cementerio
-  Iglesia/Templo
-  Centros de Deportes
-  Mojón Km.
-  Constr. Notable
-  Limite de Sección Censal
-  Ríos, arroyos y cañadas
-  Limite de Segmento Censal
-  Vías Férreas
-  Zona Censal
-  Límites Visuales
-  Asentamientos Irregulares
-  Plazas y Canteros



INE INSTITUTO NACIONAL DE ESTADÍSTICA		<i>División Servicios Técnicos - Unidad de Cartografía</i>	
Departamento		Localidad	
CANELONES		Olmos	
CÓDIGOS CENSALES			
Departamento	Localidad	Sección	
03	832	27	
Fecha de ACTUALIZACIÓN CARTOGRÁFICA			Julio, 2004
Escala			Lámina 1de1
 1:5000			 Fecha de IMPRESIÓN Enero, 2006