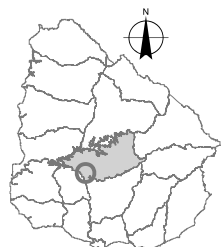









# CIUDAD DE DURAZNO - SEGMENTOS - DENSIDAD DE HOGARES



-  Segmentos censales
-  Espacios verdes
-  Manzanas
- Hogares por Ha
-  Menos de 10
-  10 a 20
-  20 a 45
-  Más de 45

Nota:  
Unidad de Análisis:  
Segmento Censal

Escala  
0 400 800 Mts.

Fuente: INE - CPV - 04