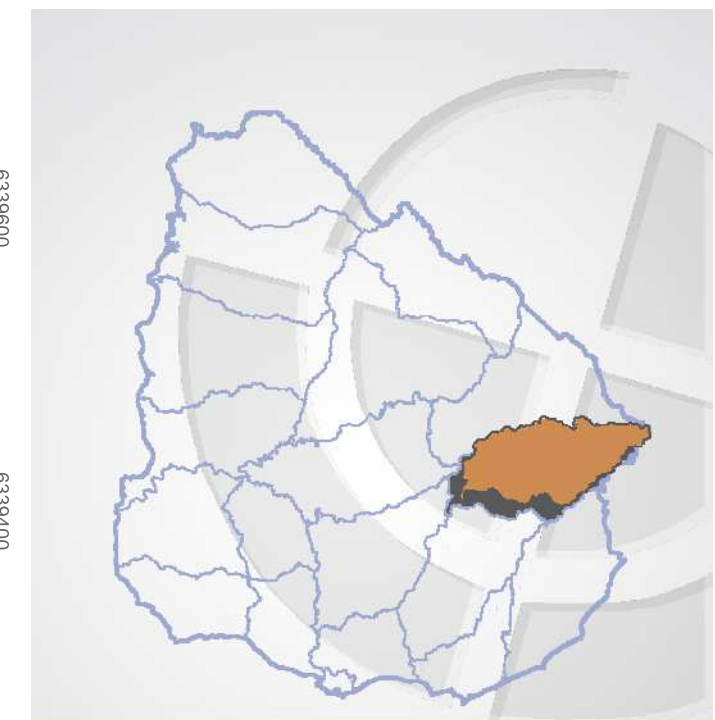
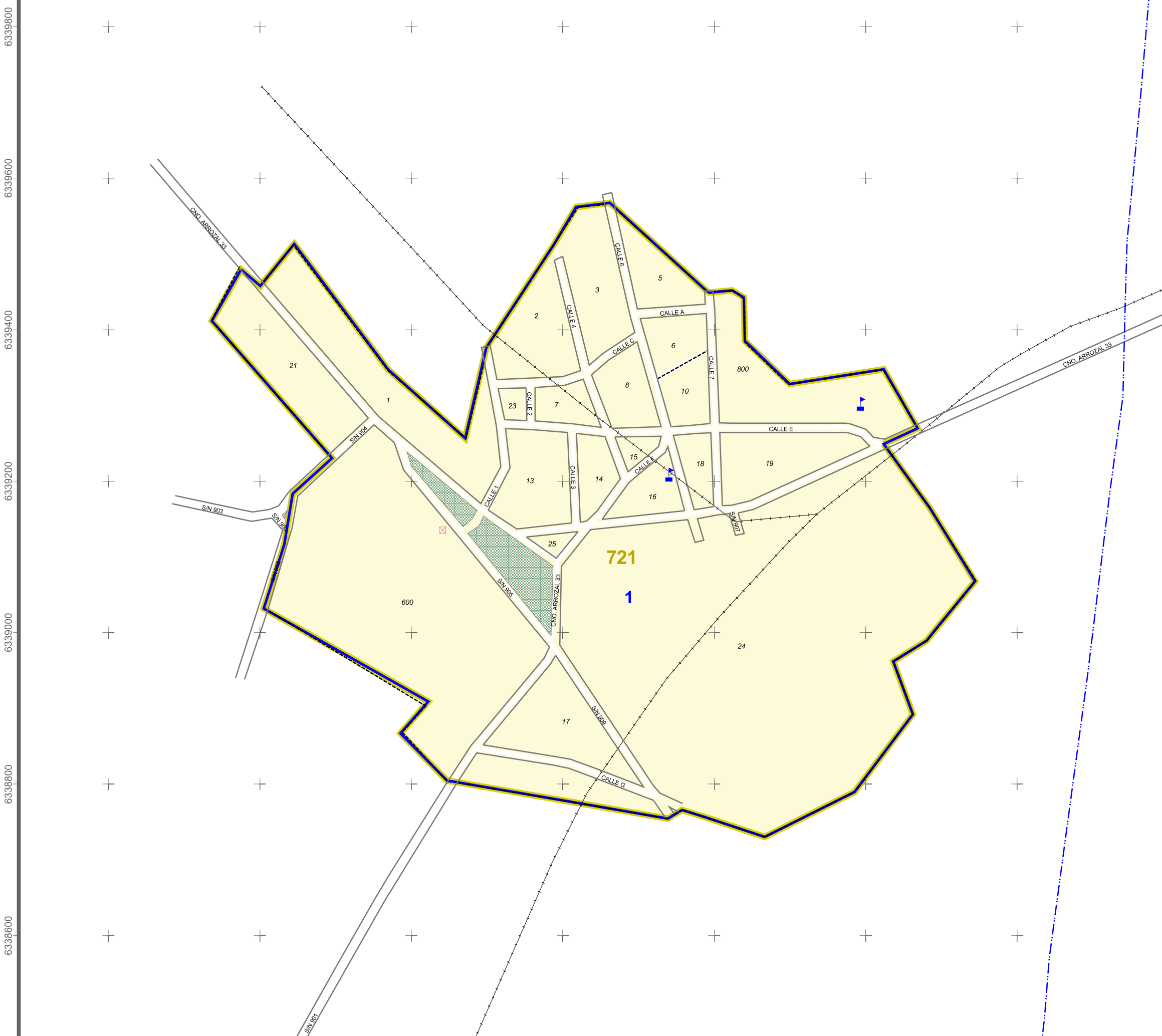


807800 808000 808200 808400 808600 808800 809000



**treinta y tres**



**REFERENCIAS**

**Localidad**  
**721 Arrozal Treinta y Tres**

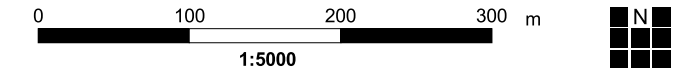
**Sección Censal 3**

- CARTOGRAFÍA**
- Manzanas
  - Límites Visuales
  - Vías Férreas
  - Hidrografía
  - Límite de Sección Censal
  - Límite de Segmento Censal
  - Plazas y Canteros
  - Conj. Habitacionales
  - Asentamientos Irregulares
  - Zona Censal

- SERVICIOS**
- Servicios Generales
  - Enseñanza y Servicios Culturales
  - Servicios Asistenciales
  - Servicios Recreativos
  - Otros Servicios
  - Otras Referencias

**INFORMACIÓN**

Sistema de Referencia ..... WGS 84  
 Sistema de Proyección ..... Universal Transversa de Mercator  
 Cuadrícula ..... Cada 1.000 m. UTM ZONA 21 S Ampl  
 Actualización ..... Verificación Cartográfica Censos 2011 e imágenes Google Earth  
 Fecha de Impresión ..... Diciembre, 2011



807800 808000 808200 808400 808600 808800 809000

6338600

6338800

6339000

6339200

6339400

6339600

6339800

6338600

6338800

6339000

6339200

6339400

6339600

6339800