







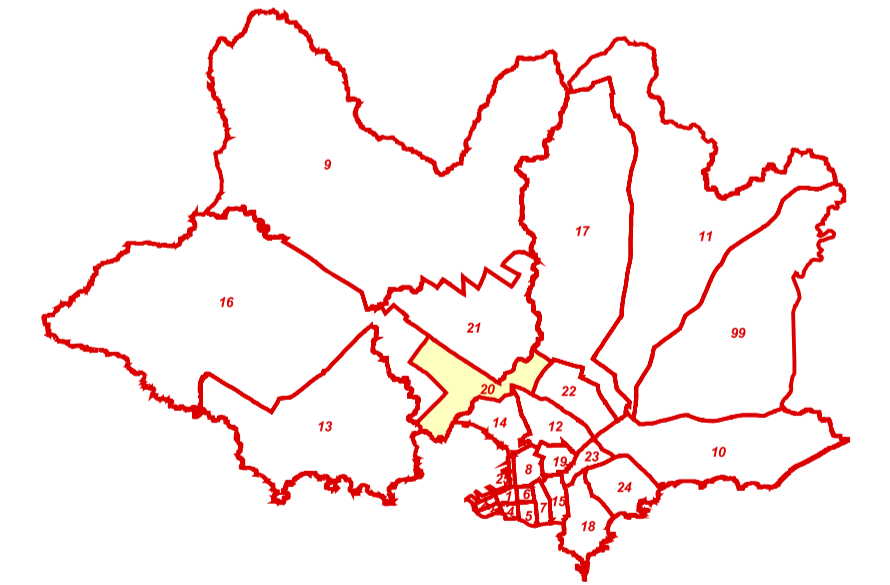



REFERENCIAS

-  Ríos, Arroyos y Cañadas
-  Manzanas
-  Límites visuales
-  Asentamientos Irregulares (Relevam. 2005-2006)
-  Plazas y espacios verdes
-  Límites de Secciones Censales
-  Límites de Segmentos Censales
-  Zonas Censales

Sección Censal



INE INSTITUTO NACIONAL DE ESTADÍSTICA <small>División Servicios Técnicos - Unidad de Cartografía</small>	
Departamento MONTEVIDEO	
Sección Censal	
20	
Fecha de última ACTUALIZACIÓN CARTOGRÁFICA Junio, 2004	
Escala 0 100 200 300 400 500 Meters 1:10000	 Lámina 1 de 1 <small>Fecha de IMPRESIÓN Setiembre, 2005</small>