





















REFERENCIAS

Servicios Generales

-  OSE
-  UTE
-  Serv. de Salud
-  Intendencia/Junta Local
-  Policía/Bomberos
-  Centros de Enseñanza
-  Cementerio
-  Iglesia/Templo
-  Centros de Deportes
-  Mojón Km.
-  Constr. Notable
-  Limite de Sección Censal
-  Limite de Segmento Censal
-  Zona Censal
-  Asentamientos Irregulares
-  Rios, arroyos y cañadas
-  Vías Férreas
-  Límites Visuales
-  Plazas y Canteros



| | | | |
|---|---------------------------------|--|---|
| INE INSTITUTO NACIONAL DE ESTADÍSTICA | | <small>División Servicios Técnicos - Unidad de Cartografía</small> | |
| <small>Departamento</small> COLONIA | | <small>Localidad</small> Los Pinos | |
| <small>CÓDIGOS CENSALES</small> | | | |
| <small>Departamento</small> 05 | <small>Localidad</small> 951 | <small>Sección</small> 4 |  Lámina 1de1 |
| <small>Fecha de ACTUALIZACIÓN CARTOGRÁFICA</small> Julio, 2004 | | | |
| <small>Escala</small> 0 50 100 150 Meters | | <small>Fecha de IMPRESIÓN</small> Enero, 2006 | |
| 1:5000 | | | |