







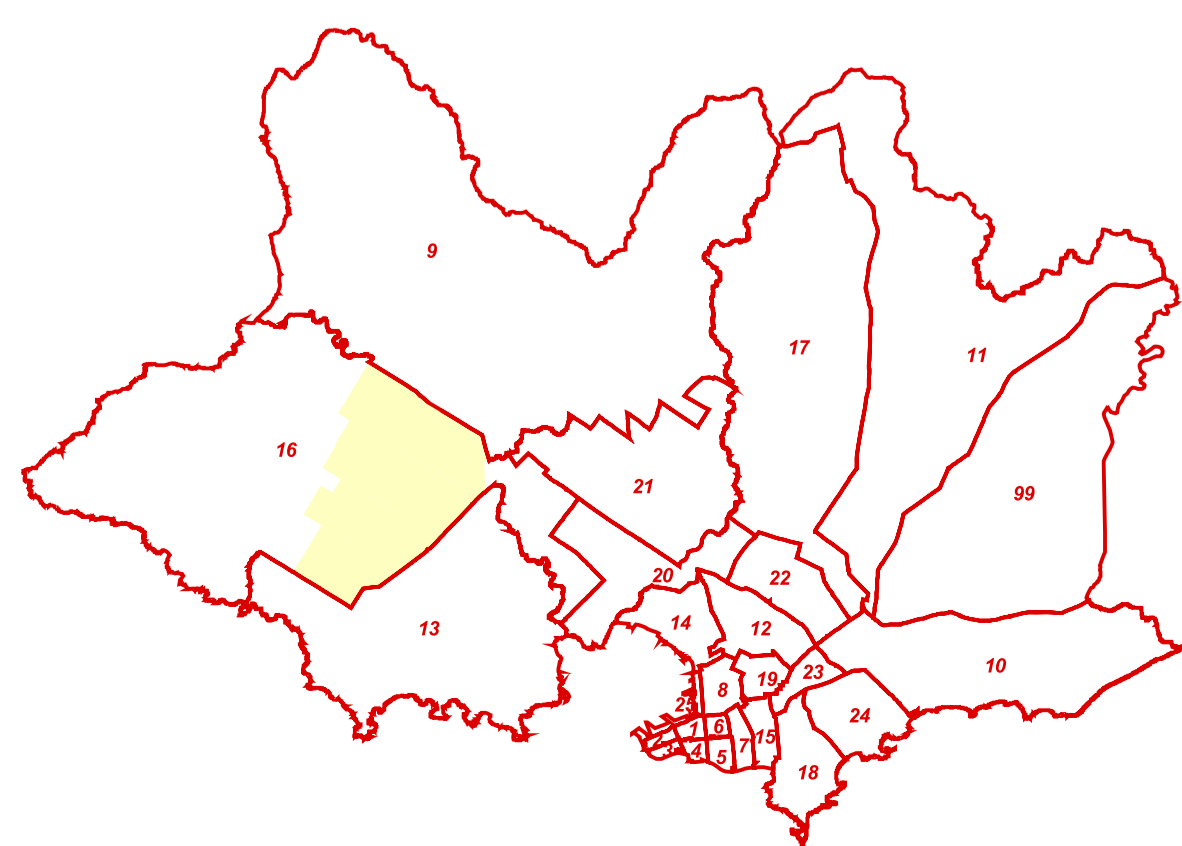



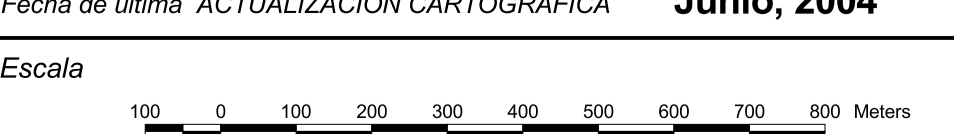
REFERENCIAS

-  Ríos, Arroyos y Cañadas
-  Manzanas
-  Límites visuales
-  Zonas clasificadas con asentamientos (CPV04F1)
-  Plazas y espacios verdes
-  Límites de Secciones Censales
-  Límites de Segmentos Censales
-  Zonas Censales

Sección Censal



Segmentos Censales:
1, 26, 28, 29, 30, 32, 33, 36, 43, 45, 125, 225

 INSTITUTO NACIONAL DE ESTADÍSTICA <small>División Servicios Técnicos - Unidad de Cartografía</small>	
Departamento MONTEVIDEO	
Sección Censal 16	
<small>Fecha de última ACTUALIZACIÓN CARTOGRÁFICA Junio, 2004</small>	
<small>Escala 1:10000</small> 	
<small>Fecha de IMPRESIÓN Setiembre, 2005</small>	