


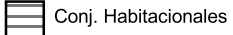

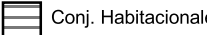






san José

**REFERENCIAS**



Localidad  
**826 Rafael Peraza**

**Sección Censal 6**

**CARTOGRAFÍA**

- |   |   |
|---|---|
|  Manzanas                  |  Plazas y Canteros         |
|  Límites Visuales          |  Conj. Habitacionales      |
|  Vías Férreas              |  Asentamientos Irregulares |
|  Hidrografía               |  Zona Censal               |
|  Límite de Sección Censal  |   |
|  Límite de Segmento Censal |   |

**SERVICIOS**

- |  |   |
|--|---|
|  Servicios Generales              |  Servicios Recreativos |
|  Enseñanza y Servicios Culturales |  Otros Servicios       |
|  Servicios Asistenciales          |  Otras Referencias     |

**INFORMACIÓN**

- |                       |   |
|-----------------------|---|
| Sistema de Referencia | WGS 84  |
| Sistema de Proyección | Universal Transversa de Mercator                              |
| Cuadrícula            | Cada 1.000 m. UTM ZONA 21 S                                   |
| Actualización         | Verificación Cartográfica Censos 2011 e imágenes Google Earth |
| Fecha de Impresión    | Diciembre, 2011   |

