











REFERENCIAS

Servicios Generales

- | | |
|---|---|
|  OSE |  Cementerio |
|  UTE |  Iglesia/Templo |
|  Serv. de Salud |  Centros de Deportes |
|  Intendencia/Junta Local |  Mojón Km. |
|  Policía/Bomberos |  Constr. Notable |
|  Centros de Enseñanza | |

- | | |
|---|---|
|  Límite de Sección Censal |  Ríos, arroyos y cañadas |
|  Límite de Segmento Censal |  Vías Férreas |
|  Zona Censal |  Límites Visuales |
|  Asentamientos Irregulares |  Plazas y Canteros |

INE INSTITUTO NACIONAL DE ESTADÍSTICA
División Servicios Técnicos - Unidad de Cartografía

Departamento Localidad

CANELONES **Villa San Felipe**

CÓDIGOS CENSALES

Departamento	Localidad	Sección
03	880	6

Fecha de ACTUALIZACIÓN CARTOGRÁFICA **Julio, 2004**

Escala 0 100 200 300 400 Meters

1:10000



Lámina 1 de 1

Fecha de IMPRESIÓN
Enero, 2006