



artigas

**REFERENCIAS**

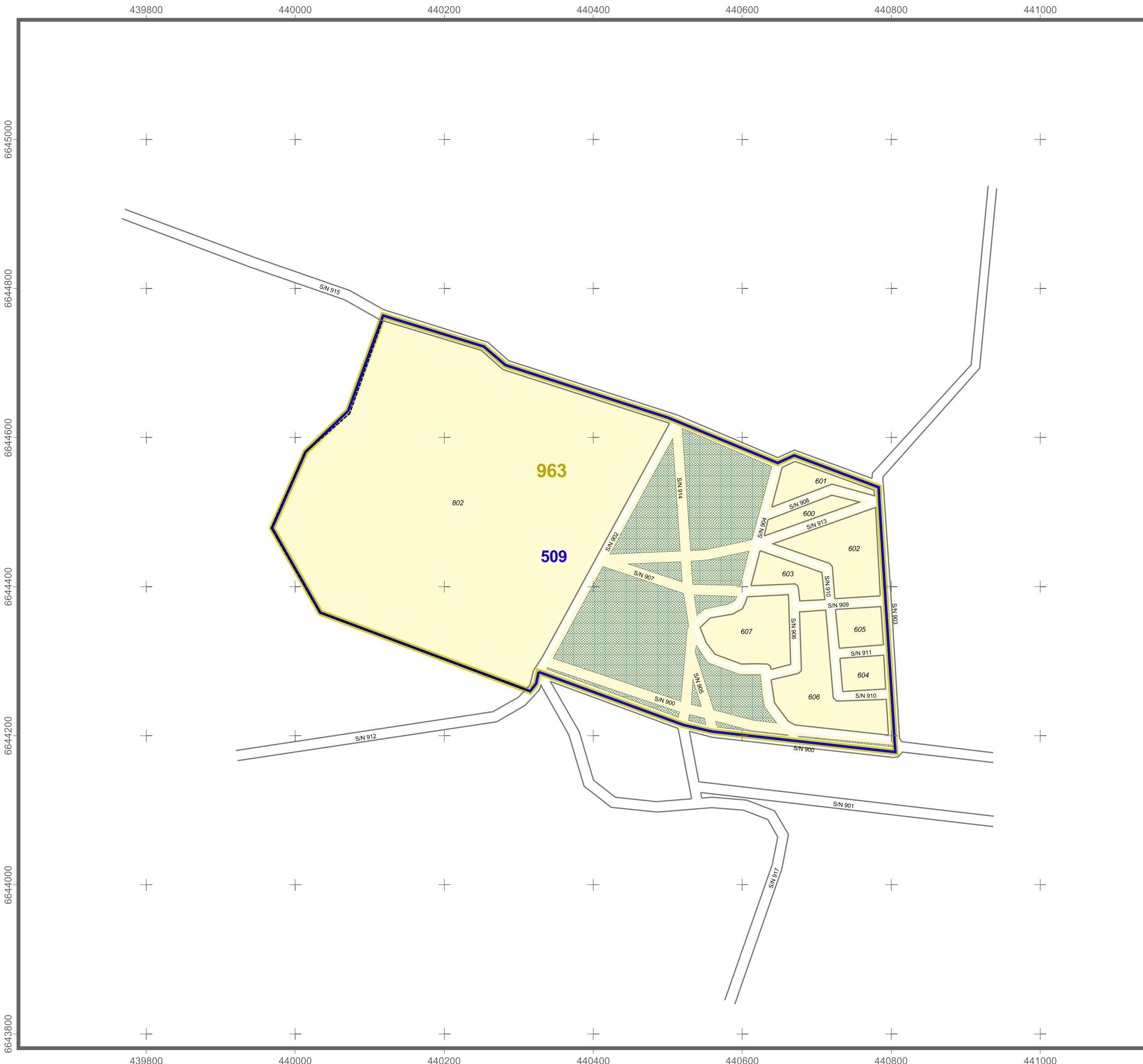
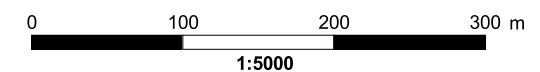
**Localidad  
963 Calnu**

**Sección Censal 7**

- CARTOGRAFÍA**
-  Manzanas
  -  Límites Visuales
  -  Vías Férreas
  -  Hidrografía
  -  Límite de Sección Censal
  -  Límite de Segmento Censal
  -  Plazas y Canteros
  -  Conj. Habitacionales
  -  Asentamientos Irregulares
  -  Zona Censal
- SERVICIOS**
-  Servicios Generales
  -  Enseñanza y Servicios Culturales
  -  Servicios Asistenciales
  -  Servicios Recreativos
  -  Otros Servicios
  -  Otras Referencias

**INFORMACIÓN**

Sistema de Referencia ..... WGS 84  
 Sistema de Proyección ..... Universal Transversa de Mercator  
 Cuadrícula ..... Cada 1.000 m. UTM ZONA 21 S  
 Actualización ..... Verificación Cartográfica Censos 2011 e imágenes Google Earth  
 Fecha de Impresión ..... Diciembre, 2011



6645000  
6644800  
6644600  
6644400  
6644200  
6644000  
6643800

6645000  
6644800  
6644600  
6644400  
6644200  
6644000  
6643800

439800 440000 440200 440400 440600 440800 441000

439800 440000 440200 440400 440600 440800 441000