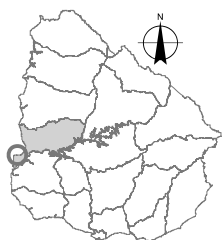









CIUDAD DE FRAY BENTOS - SEGMENTOS - DENSIDAD DE PERSONAS



-  Segmentos censales
-  Espacios verdes
-  Manzanas
- Personas por Ha
-  Menos de 30
-  30 a 70
-  70 a 140
-  Más de 140

Nota:
Unidad de Análisis:
Segmento Censal

Escala
0 400 800 Mts.

Fuente: INE - CPV - 04